ПЛАНСКА ДОКУМЕНТАЦИЈА
ГРАФИЧКИ ДЕЛ

ЛЕГЕНДА

- ГРАНИЦА НА ПЛАНСКИ ОПФАТ П=30.973ха
- ГРАНИЦА НА ЧЕТВРТ ПО ГУП П= 24.168ха
- ГРАНИЦА НА НАМЕНСКА ЗОНА
- ЕЛЕМЕНТИ НА СООБРАЌАЈНИЦА
- ОСКА НА СООБРАЌАЈНИЦА

КЛАСА НА НАМЕНА:

А - ДОМУВАЊЕ

- А1 ДОМУВАЊЕ ВО КУЌИ

Б - КОМЕРЦИЈАЛНИ И ДЕЛОВНИ НАМЕНИ

- Б3.1 РЕСТОРАНИ
- Б4 ДЕЛОВНИ И КОМЕРЦИЈАЛНИ ДЕЈНОСТИ ВО ГОЛЕМИ КАНЦЕЛАРИСКИ ЗГРАДИ

В - ЈАВНИ ДЕЈНОСТИ И ИНСТИТУЦИИ

- В1.1 ОСНОВНО ОБРАЗОВАНИЕ
- В2.7 ИНСТИТУЦИИ ЗА СОЦИЈАЛНА ГРИЖА (Центар за социјални иницијативи „Надеж")
- В2.8 УСТАНОВИ ЗА ЗГРИЖУВАЊЕ НА ДЕЦА ОД ПРЕДШКОЛСКА ВОЗРАСТ (ДЕТСКА ГРАДИНКА)
- В5.6 ДРУГИ ВЕРСКИ ИНСТИТУЦИИ (Христијански центар на РМ)

Г - РУДАРСТВО, ЕНЕРГЕТИКА, ИНДУСТРИЈА

- Г2 ЛЕСНА ПРЕРАБОТУВАЧКА И ПОМАЛКУ ЗАГАДУВАЧКА ИНДУСТРИЈА

Д - ЗЕЛЕНИЛО,РЕКРЕАЦИЈА И МЕМОРИЈАЛНИ ПРОСТОРИ

- Д1 ПАРКОВСКО И ПЕЈСАЖНО ЗЕЛЕНИЛО
- Д2 ЗАШТИТНО И СООБРАЌАЈНО ЗЕЛЕНИЛО

Е - ИНФРАСТРУКТУРИ

- Е1.1 СООБРАЌАЈНИ ПАТНИ ИНФРАСТРУКТУРИ (сообраќајници)
- Е1.8 ИНФРАСТРУКТУРИ ЗА ПРЕНОС НА ЕЛЕКТРИЧНА ЕНЕРГИЈА (трафостаници)
- ЗАШТИТЕН ПОЈАС НА МАГИСТРАЛЕН ПАТ - АВТОПАТ А4 (ПО ГУП) (2х40метри)

ДУП ГРАДСКА ЧЕТВРТ С 07, ОПШТИНА ШУТО ОРИЗАРИ, СКОПЈЕ		
ОСНОВНА КЛАСА НА НАМЕНА	ПОВРШИНА	ПРОЦЕНТ
А1 - Домување во куќи	68556.92m²	28.37%
Б3.1 - Ресторани	2550.25m²	1.06%
Б4 - Деловни и комерцијални дејности во големи канцелариски згради	2642.78m²	1.09%
В1.1 – Основно образование	3147.82m²	1.30%
В2.7 – Институции за социјална грижа	1634.37m²	0.68%
В2.8 - Установи за згрижување на деца од претшколска возраст (детска градинка)	2222.24m²	0.92%
В5.6 – Други верски институции (Христијански центар на РМ)	3016.12m²	1.25%
Г2 - Лесна и помалку загадувачка индустрија	84770.40m²	35.08%
Д1 - Парковско и пејзажно зеленило	4076.38m²	1.69%
Д2 - Заштитно и сообраќајно зеленило	22797.62m²	9.43%
Е1.1 - Сообраќајни патни инфраструктури (сообраќајници)	45853.03m²	18.97%
Е1.8 - Инфраструктури за пренос на електрична енергија.(Трафостаници)	412.97m²	0.17%
ВКУПНО:	**241680.90m²**	**100.00%**

ДУП ГРАДСКА ЧЕТВРТ С 07, ОПШТИНА ШУТО ОРИЗАРИ, СКОПЈЕ		
ГРУПА НА КЛАСА НА НАМЕНА	ПОВРШИНА	ПРОЦЕНТ
А - ДОМУВАЊЕ	68556.92m²	28.37%
Б - КОМЕРЦИЈАЛНИ И ДЕЛОВНИ НАМЕНИ	5193.03m²	2.15%
В - ЈАВНИ ДЕЈНОСТИ И ИНСТИТУЦИИ	10020.55m²	4.15%
Г - РУДАРСТВО, ЕНЕРГЕТИКА, ИНДУСТРИЈА	84770.40m²	35.08%
Д - ЗЕЛЕНИЛО,РЕКРЕАЦИЈА И МЕМОРИЈАЛНИ ПРОСТОРИ	26874.00m²	11.12%
Е - ИНФРАСТРУКТУРИ	46266.00m²	19.14%
ВКУПНО:	**241680.90m²**	**100.00%**

СКИЦА НА ПРЕМЕРУВАЊЕ

РАЗМЕР 1:1000
еквидистанца=1m

ЛЕГЕНДА

- граница на катастарска парцела
- изохипси
- ситуација на терен пат
- нови објекти
- канал, речно корито
- жичена ограда
- бетонски ѕид
- бетонски ѕид со железна ограда
- подни линии
- граница на опфат
- граница на катастарска општина
- електричен столб
- даленовод
- електрична кутија
- споменик
- стопански објект
- стамбен објект
- помошен објект
- покривена тераса
- објект во изградба
- јавен објект
- временски објект
- трафостаница
- 231.84 апсолутни надморски висини
- 323 број на катастарска парцела

ДЕТАЛЕН УРБАНИСТИЧКИ ПЛАН ЗА ГРАДСКА ЧЕТВРТ С 07 ОПШТИНА ШУТО ОРИЗАРИ

ПЛАНСКА ДОКУМЕНТАЦИЈА 2021 год

ПЛАНСКИ ПЕРИОД 2021-2026

НАЦРТ ПЛАН

М=1:1000

М - 1 : 1000

0 5 10 20 30 50m

БР. НА ЛИЦЕНЦА: 0105

ИНСТИТУТ ЗА УРБАНИЗАМ, СООБРАЌАЈ И ЕКОЛОГИЈА

НАРАЧАТЕЛ: **ОПШТИНА ШУТО ОРИЗАРИ**

ДЕТАЛЕН УРБАНИСТИЧКИ ПЛАН
ЗА ГРАДСКА ЧЕТВРТ С 07, КО ГОРНО И ДОЛНО ОРИЗАРИ и КО БУТЕЛ, ОПШТИНА ШУТО ОРИЗАРИ

ПЛАНСКА ДОКУМЕНТАЦИЈА
ПЛАН НА НАМЕНА НА ЗЕМЈИШТЕТО И ГРАДБИТЕ СО ГРАНИЦИ НА ПОВРШИНИТЕ СО ИСТА НАМЕНА НА ЗЕМЈИШТЕТО

ПЛАНЕР ПОТПИСНИК
ЕЛЕНА АНДРЕЕВА,
дипл. инж. арх.,
ОВЛАСТУВАЊЕ БР. 0.0413

ПЛАНЕР
ЕЛЕНА ДРАКУЛОВСКА ГИГОВ
дипл. инж. арх.
ОВЛАСТУВАЊЕ БР. 0.0361

СОРАБОТНИЦИ:
м-р АНГЕЛИНКА ПАРГОВСКА, дипл.инж.арх.
м-р ЈОРДАН ПАНАЈОТОВ, дипл.инж.арх.
м-р ИВАНА ГРУПЕВА,дипл.инж.арх.

УПРАВИТЕЛ: **БОЖО ИЛОСКИ**

Технички број: 70/2021

ДАТА: СКОПЈЕ, мај 2023

РАЗМЕР: Р = 1 : 1000

ЛИСТ БРОЈ: **1**

КОН ТЕТОВО

КОН ИЗЛЕЗ ОД СКОПЈЕ - ПЕТРОВЕЦ

ЗАШТИТЕН ПОЈАС НА МАГИСТРАЛЕН ПАТ - АВТОПАТ А4 (ПО ГУП) 2x40 метри

ЗАШТИТЕН ПОЈАС НА МАГИСТРАЛЕН ПАТ - АВТОПАТ А4 (ПО ГУП) 2x40 метри

КОН-КАЧАНИЧКИ ПАТ

КОН ЦЕНТАР СКОПЈЕ

КОН БУТЕЛ

ЛЕГЕНДА

- ГРАНИЦА НА ПЛАНСКИ ОПФАТ П=30.973ха
- ГРАНИЦА НА ЧЕТВРТ ПО ГУП П= 24.168ха
- ЕЛЕМЕНТИ НА СООБРАЌАЈНИЦА
- ОСКА НА СООБРАЌАЈНИЦА
- РП по ГУП — РЕГУЛАЦИОНА ЛИНИЈА по ГУП
- РП по ДУП — РЕГУЛАЦИОНА ЛИНИЈА по ДУП

Д - ЗЕЛЕНИЛО,РЕКРЕАЦИЈА И МЕМОРИЈАЛНИ ПРОСТОРИ

- ДЗ1 ПАРКОВСКО И ПЕЈСАЖНО ЗЕЛЕНИЛО
- ДЗ2 ЗАШТИТНО И СООБРАЌАЈНО ЗЕЛЕНИЛО

Е - ИНФРАСТРУКТУРИ

- ЕТ1 СООБРАЌАЈНИ ПАТНИ ИНФРАСТРУКТУРИ (сообраќајници)
- ЕТ2 ИНФРАСТРУКТУРИ ЗА ПРЕНОС НА ЕЛЕКТРИЧНА ЕНЕРГИЈА (трафостаници)
- ЗАШТИТЕН ПОЈАС НА МАГИСТРАЛЕН ПАТ - АВТОПАТ А4 (ПО ГУП) (2x40метри)
- МЕПСО ЗАШТИТЕН ПОЈАС (10+10+20m) НА ЕЛЕКТРИЧЕН ПОСТОЕН ВН НАДЗЕМЕН ВОД 110 KB (ДАЛНОВОД НА МЕПСО)

СКИЦА НА ПРЕМЕРУВАЊЕ

РАЗМЕР 1:1000
еквидистанца=1м

ЛЕГЕНДА

- граница на катастарска парцела
- изохипси
- ситуација на терен пат
- нови објекти
- канал, речно корито
- жичена ограда
- бетонски ѕид
- бетонски ѕид со железна ограда
- надворешни линии
- граница на опфат
- граница на катастарска општина
- електричен столб
- даленовод
- електрочна кутија
- слиперник
- стопански објект
- стамбен објект
- помошен објект
- покривена тераса
- објект во изградба
- урушен објект
- привремен објект
- трафостаница
- 231.54 апсолутни надморски висини
- 323 број на катастарска парцела

ДЕТАЛЕН УРБАНИСТИЧКИ ПЛАН ЗА ГРАДСКА ЧЕТВРТ С 07 ОПШТИНА ШУТО ОРИЗАРИ

ПЛАНСКА ДОКУМЕНТАЦИЈА 2021 год

ПЛАНСКИ ПЕРИОД 2021-2026

НАЦРТ ПЛАН

М=1:1000

М - 1 : 1000

0 5 10 20 30 50m

БР. НА ЛИЦЕНЦА: 0105

ИНСТИТУТ ЗА УРБАНИЗАМ, СООБРАЌАЈ И ЕКОЛОГИЈА

НАРАЧАТЕЛ: **ОПШТИНА ШУТО ОРИЗАРИ**

ДЕТАЛЕН УРБАНИСТИЧКИ ПЛАН
ЗА ГРАДСКА ЧЕТВРТ С 07, КО ГОРНО И ДОЛНО ОРИЗАРИ и КО БУТЕЛ, ОПШТИНА ШУТО ОРИЗАРИ

ПЛАНСКА ДОКУМЕНТАЦИЈА
ПЛАН НА НАМЕНА НА ЗЕМЈИШТЕТО И ГРАДБИТЕ СО ГРАНИЦИ НА ПОВРШИНИТЕ СО ИСТА НАМЕНА НА ЗЕМЈИШТЕТО

ПЛАНЕР ПОТПИСНИК
ЕЛЕНА АНДРЕЕВА,
дипл. инж. арх.,
ОВЛАСТУВАЊЕ БР. 0.0413

ПЛАНЕР
ЕЛЕНА ДРАКУЛОВСКА ГИГОВ
дипл. инж. арх.
ОВЛАСТУВАЊЕ БР. 0.0361

СОРАБОТНИЦИ:
м-р АНГЕЛИНКА ПАРГОВСКА, дипл.инж.арх.
м-р ЈОРДАН ПАНАЈОТОВ, дипл.инж.арх.
м-р ИВАНА ГРУПНЕВА,дипл.инж.арх.

УПРАВИТЕЛ:
БОЖО ИЛОСКИ

Технички број: 70/2021

ДАТА:
СКОПЈЕ, мај 2023

РАЗМЕР:
Р = 1 : 1000

ЛИСТ БРОЈ:
2

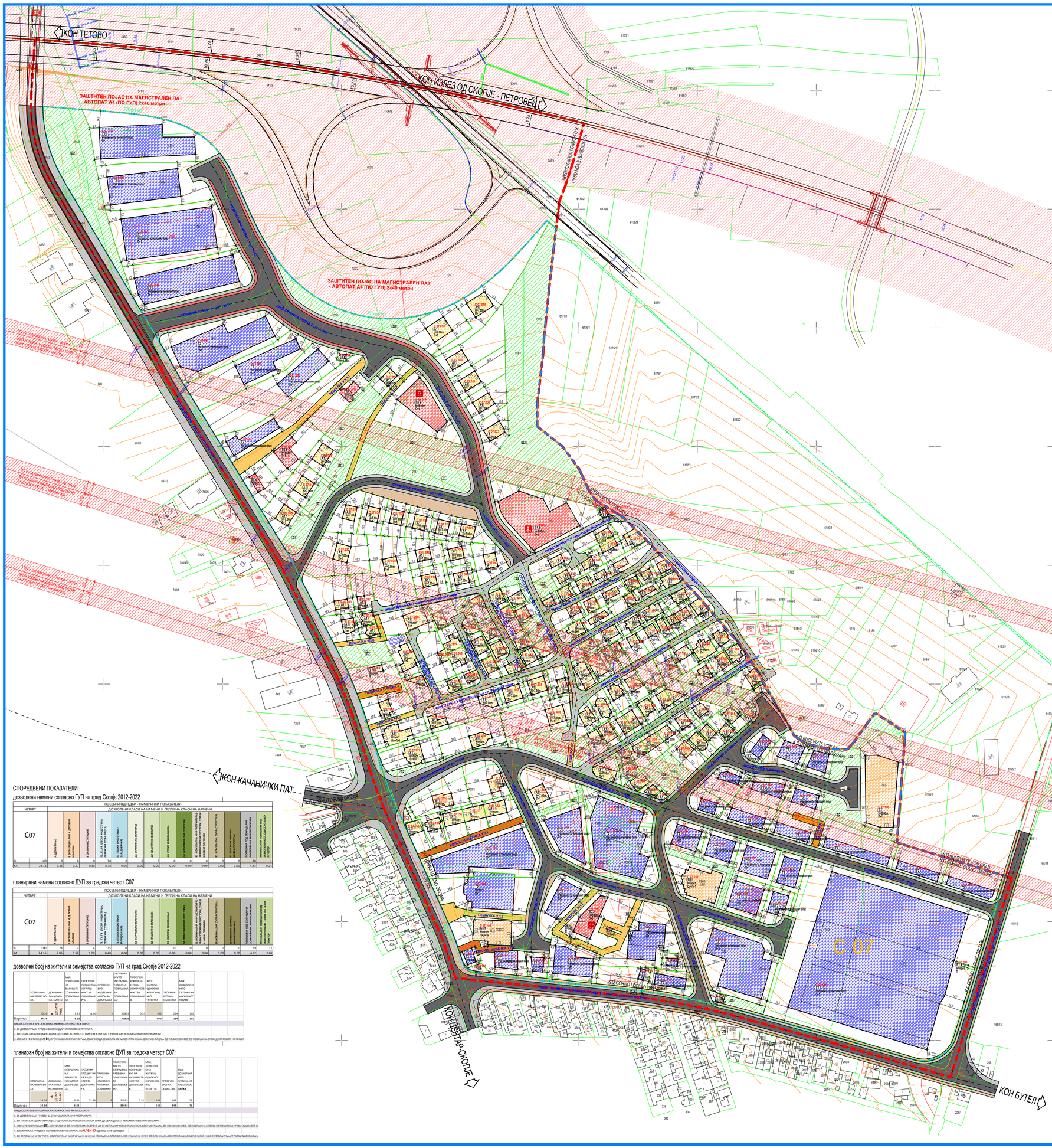

НУМЕРИЧКИ ПОКАЗАТЕЛИ:

ГРАДСКА ЧЕТВРТ С 07	Идентификација на катастарска парцела	Група на класа на намена	Намена на класа на намена	Дозволени катови на објект (П+бр.на етажи)	Вкупна површина на градежна парцела (m²)	Вкупна површина на градба (m²)	Начин на изградба на градежна парцела	Индекс	Индекс на изграденост	Индекс на моделирање на теренот	Индекс на зеленило	Вид на изградба	Вкупна површина на јавни површини (m²)	Вкупна површина на градежна парцела (m²)	Вкупна површина на градба (m²)	Индекс на изграденост	Индекс на моделирање на теренот	Индекс на зеленило
	С07.001	Г	Г2	Во Б2,Б2,Б3ML,Б4,Б5,Б6,Г2ML(+ви 40%)	3739.91 m²	1829.28 m²	П-низ зафатнот од тенинјакот пејзаж	П+1	3656.55 m²	48.89%	0.98	/	/	/	/	/	/
	С07.002	Г	Г2	Во Б2,Б2,Б3ML,Б4,Б5,Б6,Г2ML(+ви 40%)	3176.75 m²	1417.89 m²	П-низ зафатнот од тенинјакот пејзаж	П+1	2835.78 m²	44.63%	0.89	/	/	/	/	/	/
	С07.003	Г	Г2	Во Б2,Б2,Б3ML,Б4,Б5,Б6,Г2ML(+ви 40%)	4458.47 m²	2697.54 m²	П-низ зафатнот од тенинјакот пејзаж	П+1	5395.08 m²	51.20%	1.22	/	/	/	/	/	/
	С07.004	Г	Г2	Во Б2,Б2,Б3ML,Б4,Б5,Б6,Г2ML(+ви 40%)	3449.49 m²	1881.53 m²	П-низ зафатнот од тенинјакот пејзаж	П+1	3963.88 m²	54.55%	1.15	/	/	/	/	/	/
	С07.005	Г	Г2	Во Б2,Б2,Б3ML,Б4,Б5,Б6,Г2ML(+ви 40%)	3511.72 m²	1919.62 m²	П-низ зафатнот од тенинјакот пејзаж	П+1	3839.24 m²	54.55%	1.09	/	/	/	/	/	/
	С07.006	Г	Г2	Во Б2,Б2,Б3ML,Б4,Б5,Б6,Г2ML(+ви 40%)	2522.07 m²	753.76 m²	П-низ зафатнот од тенинјакот пејзаж	П+1	1507.52 m²	29.87%	0.59	/	/	/	/	/	/
	С07.007	Г	Г2	Во Б2,Б2,Б3ML,Б4,Б5,Б6,Г2ML(+ви 40%)	3395.72 m²	633.15 m²	П-низ зафатнот од тенинјакот пејзаж	П+1	1266.31 m²	19.15%	0.38	/	/	/	/	/	/
	С07.008	Г	Г2	Во Б2,Б2,Б3ML,Б4,Б5,Б6,Г2ML(+ви 40%)	2137.99 m²	459.58 m²	П-низ зафатнот од тенинјакот пејзаж	П+1	919.17 m²	21.50%	0.43	/	/	/	/	/	/
	С07.009	Е	Е1.8	/	88.32 m²	19.25 m²	П-низ зафатнот од тенинјакот пејзаж	П	19.25 m²	21.79%	0.22	/	/	/	/	/	/
	С07.010	В	Б6.6	/	591.62 m²	139.59 m²	П-низ зафатнот од тенинјакот пејзаж	П-ниска	Су+П+1	23.60%	0.28	/	/	/	/	/	/
	С07.011	В	Б6.6	/	1245.98 m²	266.11 m²	П-низ зафатнот од тенинјакот пејзаж	П-ниска	П+1	21.36%	0.47	/	/	/	/	/	/
	С07.012	В	Б6.6	/	789.12 m²	91.32 m²	П-низ зафатнот од тенинјакот пејзаж	П-ниска	П	11.57%	0.12	1.6	1.5	/	/	/	/
	С07.013	А	А1	Во Б1,Б2,Д2,Ј3ML+низ 35%	845.29 m²	168.00 m²	П-низ зафатнот од тенинјакот пејзаж	П+1Етаж	П+1	19.87%	0.40	1.6	1.5	/	/	/	/
	С07.014	А	А1	Во Б1,Б2,Д2,Ј3ML+низ 35%	772.97 m²	168.00 m²	П-низ зафатнот од тенинјакот пејзаж	П+1Етаж	П+1	21.73%	0.43	1.6	1.5	/	/	/	/
	С07.015	А	А1	Во Б1,Б2,Д2,Ј3ML+низ 35%	633.03 m²	176.00 m²	П-низ зафатнот од тенинјакот пејзаж	П+1Етаж	П+1	27.81%	0.53	1.6	1.5	/	/	/	/
	С07.016	А	А1	Во Б1,Б2,Д2,Ј3ML+низ 35%	533.71 m²	150.87 m²	П-низ зафатнот од тенинјакот пејзаж	П+1Етаж	П+1	28.26%	0.56	1.6	1.5	/	/	/	/
	С07.017	В	Б2.6	/	2222.24 m²	852.90 m²	П-низ зафатнот од тенинјакот пејзаж	П+0.5Етаж	П+1	38.38%	0.77	1.6	1.5	/	/	/	/
	С07.018	А	А1	Во Б1,Б2,Д2,Ј3ML+низ 35%	1335.49 m²	252.00 m²	П-низ зафатнот од тенинјакот пејзаж	П+1Етаж	П+1	18.87%	0.38	1.6	1.5	/	/	/	/
	С07.019	А	А1	Во Б1,Б2,Д2,Ј3ML+низ 35%	1927.78 m²	252.00 m²	П-низ зафатнот од тенинјакот пејзаж	П+1Етаж	П+1	13.07%	0.26	1.6	1.5	/	/	/	/
	С07.020	А	А1	Во Б1,Б2,Д2,Ј3ML+низ 35%	1415.38 m²	165.96 m²	П-низ зафатнот од тенинјакот пејзаж	П+1Етаж	П+1	11.72%	0.23	1.6	1.5	/	/	/	/
	С07.021	А	А1	Во Б1,Б2,Д2,Ј3ML+низ 35%	1014.22 m²	165.31 m²	П-низ зафатнот од тенинјакот пејзаж	П+1Етаж	П+1	16.30%	0.33	1.6	1.5	/	/	/	/
	С07.022	А	А1	Во Б1,Б2,Д2,Ј3ML+низ 35%	856.79 m²	165.96 m²	П-низ зафатнот од тенинјакот пејзаж	П+1Етаж	П+1	19.50%	0.39	1.6	1.5	/	/	/	/
	С07.023	А	А1	Во Б1,Б2,Д2,Ј3ML+низ 35%	758.65 m²	164.27 m²	П-низ зафатнот од тенинјакот пејзаж	П+1Етаж	П+1	21.65%	0.43	1.6	1.5	/	/	/	/
	С07.024	Е	Е1.8	/	92.45 m²	38.00 m²	П-низ зафатнот од тенинјакот пејзаж	П-ниска	П	41.64%	0.42	1.6	1.5	/	/	/	/
	С07.025	В	Б11.1	Ја Б6ML+низ 35%	3147.82 m²	1908.50 m²	П-низ зафатнот од тенинјакот пејзаж	П+0.5Етаж	П+1	60.63%	1.21	1.6	1.5	/	/	/	/
	С07.026	А	А1	Во Б1,Б2,Д2,Ј3ML+низ 35%	528.98 m²	120.00 m²	П-низ зафатнот од тенинјакот пејзаж	П+1Етаж	П+1	22.68%	0.45	1.6	1.5	/	/	/	/
	С07.027	А	А1	Во Б1,Б2,Д2,Ј3ML+низ 35%	449.88 m²	120.00 m²	П-низ зафатнот од тенинјакот пејзаж	П+1Етаж	П+1	26.67%	0.53	1.6	1.5	/	/	/	/
	С07.028	А	А1	Во Б1,Б2,Д2,Ј3ML+низ 35%	521.96 m²	120.00 m²	П-низ зафатнот од тенинјакот пејзаж	П+1Етаж	П+1	23.00%	0.46	1.6	1.5	/	/	/	/
	С07.029	А	А1	Во Б1,Б2,Д2,Ј3ML+низ 35%	588.37 m²	120.00 m²	П-низ зафатнот од тенинјакот пејзаж	П+1Етаж	П+1	20.40%	0.41	1.6	1.5	/	/	/	/
	С07.030	А	А1	Во Б1,Б2,Д2,Ј3ML+низ 35%	671.10 m²	120.00 m²	П-низ зафатнот од тенинјакот пејзаж	П+1Етаж	П+1	17.88%	0.36	1.6	1.5	/	/	/	/
	С07.031	А	А1	Во Б1,Б2,Д2,Ј3ML+низ 35%	747.13 m²	120.00 m²	П-низ зафатнот од тенинјакот пејзаж	П+1Етаж	П+1	16.06%	0.32	1.6	1.5	/	/	/	/
	С07.032	А	А1	Во Б1,Б2,Д2,Ј3ML+низ 35%	1630.24 m²	168.00 m²	П-низ зафатнот од тенинјакот пејзаж	П+1Етаж	П+1	10.27%	0.21	1.6	1.5	/	/	/	/
	С07.033	А1	/	/	1184.62 m²	82.81 m²	П-ниска	П	П+1	6.93%	0.14	1.6	1.5	/	/	/	/
	С07.034	А1	/	/	632.11 m²	117.46 m²	П-ниска	П	П+1	18.58%	0.37	1.6	1.5	/	/	/	/
	С07.035	А1	/	/	175.29 m²	87.54 m²	П-ниска	П	П+1	49.95%	0.99	1.6	1.5	/	/	/	/
	С07.036	А1	/	/	186.18 m²	193.08 m²	П-ниска	П	П+1	103.70%	2.07	1.6	1.5	/	/	/	/
	С07.037	А1	/	/	513.68 m²	66.21 m²	П-ниска	П	П+1	12.89%	0.26	1.6	1.5	/	/	/	/
	С07.038	А	А1	Во Б1,Б2,Д2,Ј3ML+низ 35%	1921.12 m²	168.00 m²	П-низ зафатнот од тенинјакот пејзаж	П+1Етаж	П+1	8.74%	0.17	1.6	1.5	/	/	/	/
	С07.039	А	А1	Во Б1,Б2,Д2,Ј3ML+низ 35%	675.22 m²	120.00 m²	П-низ зафатнот од тенинјакот пејзаж	П+1Етаж	П+1	17.77%	0.36	1.6	1.5	/	/	/	/
	С07.040	А	А1	Во Б1,Б2,Д2,Ј3ML+низ 35%	800.55 m²	120.00 m²	П-низ зафатнот од тенинјакот пејзаж	П+1Етаж	П+1	14.98%	0.30	1.6	1.5	/	/	/	/
	С07.041	А	А1	Во Б1,Б2,Д2,Ј3ML+низ 35%	413.97 m²	120.00 m²	П-низ зафатнот од тенинјакот пејзаж	П+1Етаж	П+1	28.99%	0.58	1.6	1.5	/	/	/	/
	С07.042	А	А1	Во Б1,Б2,Д2,Ј3ML+низ 35%	533.74 m²	120.00 m²	П-низ зафатнот од тенинјакот пејзаж	П+1Етаж	П+1	21.79%	0.44	1.6	1.5	/	/	/	/
	С07.043	А	А1	Во Б1,Б2,Д2,Ј3ML+низ 35%	740.65 m²	120.00 m²	П-низ зафатнот од тенинјакот пејзаж	П+1Етаж	П+1	16.20%	0.32	1.6	1.5	/	/	/	/
	С07.044	А	А1	/	334.85 m²	130.17 m²	П-низ зафатнот од тенинјакот пејзаж	П+1Етаж	П+1	38.88%	0.78	1.6	1.5	/	/	/	/
	С07.045	А	А1	/	288.38 m²	97.54 m²	П-низ зафатнот од тенинјакот пејзаж	П+1Етаж	П+1	33.83%	0.68	1.6	1.5	/	/	/	/
	С07.046	А	А1	/	290.25 m²	173.17 m²	П-низ зафатнот од тенинјакот пејзаж	П+1Етаж	П+1	59.66%	1.19	1.6	1.5	/	/	/	/
	С07.047	А	А1	/	240.88 m²	124.11 m²	П-низ зафатнот од тенинјакот пејзаж	П+1Етаж	П+1	51.50%	1.03	1.6	1.5	/	/	/	/
	С07.048	А	А1	/	238.12 m²	99.53 m²	П-низ зафатнот од тенинјакот пејзаж	П+1Етаж	П+1	41.77%	0.84	1.6	1.5	/	/	/	/
	С07.049	А	А1	/	328.28 m²	89.48 m²	П-низ зафатнот од тенинјакот пејзаж	П+1Етаж	П+1	27.26%	0.55	1.6	1.5	/	/	/	/
	С07.050	А	А1	/	212.14 m²	128.45 m²	П-низ зафатнот од тенинјакот пејзаж	П+1Етаж	П+1	60.55%	1.21	1.6	1.5	/	/	/	/
	С07.051	А	А1	/	305.80 m²	78.00 m²	П-низ зафатнот од тенинјакот пејзаж	П+1Етаж	П+1	25.51%	0.51	1.6	1.5	/	/	/	/
	С07.052	А	А1	/	274.29 m²	143.53 m²	П-низ зафатнот од тенинјакот пејзаж	П+1Етаж	П+1	52.37%	1.05	1.6	1.5	/	/	/	/
	С07.053	А	А1	/	235.68 m²	120.67 m²	П-низ зафатнот од тенинјакот пејзаж	П+1Етаж	П+1	51.20%	0.51	1.6	1.5	/	/	/	/
	С07.054	А	А1	Во Б1,Б2,Д2,Ј3ML+низ 35%	194.80 m²	101.70 m²	П-низ зафатнот од тенинјакот пејзаж	П+1Етаж	П+1	52.21%	1.04	1.6	1.5	/	/	/	/
	С07.055	А	А1	/	224.73 m²	120.04 m²	П-низ зафатнот од тенинјакот пејзаж	П+1Етаж	П+1	53.41%	1.07	1.6	1.5	/	/	/	/
	С07.056	А	А1	/	276.14 m²	136.79 m²	П-низ зафатнот од тенинјакот пејзаж	П+1Етаж	П+1	49.53%	0.50	1.6	1.5	/	/	/	/
	С07.057	А1	/	/	195.05 m²	113.08 m²	П-ниска	П	П+1	57.38%	0.57	1.6	1.5	/	/	/	/
	С07.058	А1	/	/	421.72 m²	121.87 m²	П-ниска	П	П+1	28.90%	0.58	1.6	1.5	/	/	/	/
	С07.059	А1	/	/	331.78 m²	144.36 m²	П-ниска	П+2	П+2	43.51%	1.31	1.6	1.5	/	/	/	/
	С07.060	А1	/	/	340.57 m²	172.49 m²	П-ниска	П+2	П+2	50.66%	1.52	1.6	1.5	/	/	/	/
	С07.061	А1	/	/	231.37 m²	89.70 m²	П-ниска	П+1	П+1	38.34%	0.77	1.6	1.5	/	/	/	/
	С07.062	А1	/	/	237.88 m²	110.10 m²	П-ниска	П+1	П+1	46.28%	0.93	1.6	1.5	/	/	/	/
	С07.063	А1	/	/	810.01 m²	62.59 m²	П-ниска	П	П+1	7.73%	0.08	1.6	1.5	/	/	/	/
	С07.064	А1	/	/	892.44 m²	235.76 m²	П-ниска	П+1	П+1	27.33%	0.55	1.6	1.5	/	/	/	/
	С07.065	А1	/	/	689.97 m²	219.42 m²	П-ниска	П+2	П+2	31.80%	0.96	1.6	1.5	/	/	/	/
	С07.066	А1	/	/	460.61 m²	77.53 m²	П-ниска	П+1	П+1	16.83%	0.33	1.6	1.5	/	/	/	/
	С07.067	А1	/	/	837.16 m²	62.61 m²	П-ниска	П	П+1	7.48%	0.07	1.6	1.5	/	/	/	/
	С07.068	А1	/	/	866.78 m²	124.50 m²	П-ниска	П+1	П+1	14.36%	0.29	1.6	1.5	/	/	/	/
	С07.069	А1	/	/	816.41 m²	279.90 m²	П-ниска	П+П+1	П+1	34.33%	0.69	1.6	1.5	/	/	/	/
	С07.070	А	А1	Во Б1,Б2,Д2,Ј3ML+низ 35%	767.01 m²	120.00 m²	П-низ зафатнот од тенинјакот пејзаж	П+1Етаж	П+1	15.64%	0.32	1.6	1.5	/	/	/	/
	С07.071	А	А1	Во Б1,Б2,Д2,Ј3ML+низ 35%	721.26 m²	140.44 m²	П-низ зафатнот од тенинјакот пејзаж	П+1Етаж	П+1	19.48%	0.40	1.6	1.5	/	/	/	/
	С07.072	А	А1	Во Б1,Б2,Д2,Ј3ML+низ 35%	411.89 m²	175.08 m²	П-низ зафатнот од тенинјакот пејзаж	П+1Етаж	П+1	39.74%	0.79	1.6	1.5	/	/	/	/
	С07.073	А1	/	/	487.52 m²	179.93 m²	П-ниска	П	П+1	36.87%	0.77	1.6	1.5	/	/	/	/
	С07.074	А1	/	/	390.30 m²	192.27 m²	П-ниска	П+П+Ѓ	П+1	26.46%	0.53	1.6	1.5	/	/	/	/
	С07.075	А	А1	Во Б1,Б2,Д2,Ј3ML+низ 35%	1650.95 m²	206.34 m²	П-низ зафатнот од тенинјакот пејзаж	П+1Етаж	П+1	12.50%	0.25	1.6	1.5	/	/	/	/
	С07.076	А1	/	/	1468.23 m²	155.65 m²	П-ниска	П	П+1	10.60%	0.21	1.6	1.5	/	/	/	/
	С07.077	А1	/	/	918.35 m²	206.49 m²	П-ниска	Су+П+1	П+1	21.55%	0.43	1.6	1.5	/	/	/	/
	С07.078	А1	/	/	523.54 m²	84.19 m²	П-ниска	П+1	П+1	16.07%	0.32	1.6	1.5	/	/	/	/
	С07.079	А1	/	/	355.73 m²	81.28 m²	П-ниска	П+1	П+1	22.84%	0.45	1.6	1.5	/	/	/	/
	С07.080	А1	/	/	252.43 m²	71.00 m²	П-ниска	П+1	П+1	28.13%	0.56	1.6	1.5	/	/	/	/
	С07.081	А1	/	/	410.78 m²	121.93 m²	П-ниска	П+1	П+1	29.68%	0.59	1.6	1.5	/	/	/	/
	С07.082	А1	/	/	458.49 m²	103.17 m²	П-ниска	П+1	П+1	25.26%	0.51	1.6	1.5	/	/	/	/
	С07.083	А1	/	/	414.25 m²	164.93 m²	П-ниска	П+1	П+1	39.81%	0.80	1.6	1.5	/	/	/	/
	С07.084	А1	/	/	416.82 m²	68.11 m²	П-ниска	П+1	П+1	16.35%	0.33	1.6	1.5	/	/	/	/
	С07.085	А1	/	/	210.57 m²	53.57 m²	П-ниска	П+1	П+1	25.44%	0.51	1.6	1.5	/	/	/	/
	С07.086	А1	/	/	208.12 m²	106.21 m²	П-ниска	П+2+Ѓк	П+1	51.03%	2.04	1.6	1.5	/	/	/	/
	С07.087	А1	/	/	187.31 m²	96.44 m²	П-ниска	П+2	П+2	51.48%	1.03	1.6	1.5	/	/	/	/
	С07.088	А1	/	/	137.48 m²	54.04 m²	П-ниска	П+1	П+1	39.31%	0.79	1.6	1.5	/	/	/	/
	С07.089	А1	/	/	401.65 m²	84.23 m²	П-ниска	П+1	П+1	20.98%	0.42	1.6	1.5	/	/	/	/
	С07.090	А1	/	/	183.01 m²	105.09 m²	П-ниска	П+1	П+1	57.43%	1.15	1.6	1.5	/	/	/	/
	С07.091	А1	/	/	352.26 m²	84.87 m²	П-ниска	П+1	П+1	24.09%	0.48	1.6	1.5	/	/	/	/
	С07.092	А1	/	/	172.17 m²	103.53 m²	П-ниска	П+1	П+1	60.36%	1.21	1.6	1.5	/	/	/	/
	С07.093	А1	/	/	221.35 m²	55.73 m²	П-ниска	П+1	П+1	25.18%	0.50	1.6	1.5	/	/	/	/
	С07.094	А1	/	/	208.38 m²	85.09 m²	П-ниска	П+1	П+1	40.83%	0.82	1.6	1.5	/	/	/	/
	С07.095	А1	/	/	229.56 m²	140.77 m²	П-ниска	П	П+1	61.33%	0.63	1.6	1.5	/	/	/	/
	С07.096	А1	/	/	226.26 m²	56.28 m²	П-ниска	П+1	П+1	24.87%	0.50	1.6	1.5	/	/	/	/
	С07.097	А1	/	/	301.12 m²	75.59 m²	П-ниска	П	П+1	25.10%	0.25	1.6	1.5	/	/	/	/
	С07.098	А1	/	/	291.31 m²	80.17 m²	П-ниска	П+1	П+1	27.52%	0.55	1.6	1.5	/	/	/	/
	С07.099	А1	/	/	292.03 m²	146.58 m²	П-ниска	П+1	П+1	50.19%	1.00	1.6	1.5	/	/	/	/
	С07.100	А1	/	/	284.83 m²	165.36 m²	П-ниска	П+1	П+1	58.07%	0.74	1.6	1.5	/	/	/	/
	С07.101	А1	/	/	291.31 m²	116.52 m²	П-ниска	П+2+Ѓк	П+2	40.00%	1.60	1.6	1.5	/	/	/	/
	С07.102	А1	/	/	257.07 m²	102.79 m²	П-ниска	П+1	П+1	39.99%	0.80	1.6	1.5	/	/	/	/
	С07.103	А1	/	/	301.17 m²	144.81 m²	П-ниска	П+П	П+1	48.08%	0.48	1.6	1.5	/	/	/	/
	С07.104	А1	/	/	281.21 m²	169.55 m²	П-ниска	Су+П	П+1	58.65%	0.29	1.6	1.5	/	/	/	/
	С07.105	А1	/	/	265.58 m²	124.26 m²	П-ниска	Су+П	Су+П+1	46.77%	0.94	1.6	1.5	/	/	/	/
	С07.106	А1	/	/	333.33 m²	87.45 m²	П-ниска	П+1	П+1	26.24%	0.52	1.6	1.5	/	/	/	/
	С07.107	А1	/	/	182.51 m²	59.90 m²	П-ниска	П+П+1	П+1	32.82%	0.65	1.6	1.5	/	/	/	/
	С07.108	А1	/	/	209.87 m²	69.26 m²	П-ниска	П+1	П+1	33.01%	0.66	1.6	1.5	/	/	/	/
	С07.109	А1	/	/	384.91 m²	77.75 m²	П-ниска	П+1+Ѓк	П+1	20.20%	0.61	1.6	1.5	/	/	/	/
	С07.110	А1	/	/	390.97 m²	71.45 m²	П-ниска	П+2	П+2	18.75%	0.56	1.6	1.5	/	/	/	/
	С07.111	А1	/	/	282.61 m²	94.30 m²	П-ниска	П+1	П+1	33.36%	0.67	1.6	1.5	/	/	/	/
	С07.112	А1	/	/	136.09 m²	99.89 m²	П-ниска	П	П	73.40%	0.46	1.6	1.5	/	/	/	/
	С07.113	А1	/	/	297.52 m²	205.58 m²	П-ниска	П+1	П+1	69.11%	1.38	1.6	1.5	/	/	/	/
	С07.114	А1	/	/	379.56 m²	215.11 m²	П-ниска	П+1	П+1	43.22%	0.86	1.6	1.5	/	/	/	/
	С07.115	А1	/	/	455.28 m²	150.51 m²	П-ниска	П+2	П+2	33.13%	1.01	1.6	1.5	/	/	/	/
	С07.116	А1	/	/	370.00 m²	140.79 m²	П-ниска	П+1	П+1	38.07%	0.76	1.6	1.5	/	/	/	/
	С07.117	А1	/	/	430.54 m²	156.73 m²	П-ниска	П+1	П+1	36.41%	0.73	1.6	1.5	/	/	/	/
	С07.118	А1	/	/	395.58 m²	130.34 m²	П-ниска	П	П+1	32.95%	0.33	1.6	1.5	/	/	/	/
	С07.119	А1	/	/	494.93 m²	129.36 m²	П-ниска	П+1	П+1	26.14%	0.52	1.6	1.5	/	/	/	/
	С07.120	А1	/	/	367.48 m²	119.13 m²	П-ниска	П+1	П+1	32.42%	0.65	1.6	1.5	/	/	/	/
	С07.121	А1	/	/	458.43 m²	159.97 m²	П-ниска	П+1	П+1	34.89%	0.70	1.6	1.5	/	/	/	/
	С07.122	А1	/	/	429.24 m²	209.94 m²	П-ниска	П+1	П+1	48.91%	0.98	1.6	1.5	/	/	/	/
	С07.123	А1	/	/	399.15 m²	115.20 m²	П-ниска	П+1	П+1	28.86%	0.58	1.6	1.5	/	/	/	/
	С07.124	А1	/	/	225.58 m²	138.26 m²	П-ниска	П+1	П+1	61.29%	1.23	1.6	1.5	/	/	/	/
	С07.125	А1	/	/	219.72 m²	106.67 m²	П-ниска	П	П+1	48.55%	0.97	1.6	1.5	/	/	/	/
	С07.126	А1	/	/	284.50 m²	73.96 m²	П-ниска	П+1	П+1	26.00%	0.52	1.6	1.5	/	/	/	/
	С07.127	А1	/	/	275.89 m²	95.13 m²	П-ниска	П+1	П+1	34.48%	0.69	1.6	1.5	/	/	/	/
	С07.128	А1	/	/	275.50 m²	111.01 m²	П-ниска	П+1	П+1	40.30%	0.80	1.6	1.5	/	/	/	/
	С07.129	А1	/	/	272.62 m²	132.58 m²	П-ниска	П+1	П+1	48.63%	0.96	1.6	1.5	/	/	/	/
	С07.130	А1	/	/	276.98 m²	112.33 m²	П-ниска	П+1	П+1	40.57%	0.81	1.6	1.5	/	/	/	/
	С07.131	А1	/	/	272.45 m²	113.52 m²	П-ниска	П+1	П+1	41.66%	0.83	1.6	1.5	/	/	/	/
	С07.132	А1	/	/	260.89 m²	152.88 m²	П-ниска	П+1	П+1	58.60%	1.16	1.6	1.5	/	/	/	/
	С07.133	А1	/	/	272.35 m²	83.35 m²	П-ниска	П+1	П+1	30.60%	0.60	1.6	1.5	/	/	/	/
	С07.134	А1	А1	Во Б1,Б2,Д2,Ј3ML+низ 35%	394.19 m²	176.65 m²	П-низ зафатнот од тенинјакот пејзаж	П+1Етаж	П+1	44.81%	0.90	1.6	1.5	/	/	/	/
	С07.135	А1	/	/	172.76 m²	93.24 m²	П-ниска	П	П+1	53.97%	0.54	1.6	1.5	/	/	/	/
	С07.136	А1	А1	Во Б1,Б2,Д2,Ј3ML+низ 35%	313.56 m²	90.93 m²	П-низ зафатнот од тенинјакот пејзаж	П+1Етаж	П+1	18.87%	0.38	1.6	1.5	/	/	/	/
	С07.137	А1	А1	Во Б1,Б2,Д2,Ј3ML+низ 35%	345.77 m²	161.68 m²	П-низ зафатнот од тенинјакот пејзаж	П+1Етаж	П+1	32.73%	0.65	1.6	1.5	/	/	/	/
	С07.138	А1	А1	Во Б1,Б2,Д2,Ј3ML+низ 35%	291.98 m²	109.79 m²	П-низ зафатнот од тенинјакот пејзаж	П+1Етаж	П+1	27.37%	0.75	1.6	1.5	/	/	/	/
	С07.139	А1	А1	Во Б1,Б2,Д2,Ј3ML+низ 35%	350.25 m²	160.81 m²	П-низ зафатнот од тенинјакот пејзаж	П+1Етаж	П+1	28.78%	0.58	1.6	1.5	/	/	/	/
	С07.140	А1	А1	Во Б1,Б2,Д2,Ј3ML+низ 35%	354.71 m²	90.79 m²	П-низ зафатнот од тенинјакот пејзаж	П+1Етаж	П+1	18.13%	0.36	1.6	1.5	/	/	/	/
	С07.141	А1	/	/	373.82 m²	118.58 m²	П-ниска	П+1+Ѓк	П+1	31.72%	0.95	1.6	1.5	/	/	/	/
	С07.142	А1	/	/	206.56 m²	53.44 m²	П-ниска	П	П+1	25.87%	0.52	1.6	1.5	/	/	/	/
	С07.143	А1	/	/	196.22 m²	65.00 m²	П-ниска	П	П+1	33.13%	0.33	1.6	1.5	/	/	/	/
	С07.144	А1	/	/	298.57 m²	110.88 m²	П-ниска	П	П+1	37.13%	0.74	1.6	1.5	/	/	/	/
	С07.145	А1	/	/	297.02 m²	80.79 m²	П-ниска	П+1	П+1	27.20%	0.54	1.6	1.5	/	/	/	/
	С07.146	А1	/	/	287.94 m²	102.60 m²	П-ниска	П+1	П+1	35.63%	0.71	1.6	1.5	/	/	/	/
	С07.147	А1	/	/	294.46 m²	134.73 m²	П-ниска	Су+П+1	П+1	45.75%	0.91	1.6	1.5	/	/	/	/
	С07.148	А1	/	/	515.55 m²	108.00 m²	П-ниска	Су+П+1	П+1	20.95%	0.42	1.6	1.5	/	/	/	/
	С07.149	А1	/	/	222.49 m²	116.71 m²	П-ниска	П	П+1	52.22%	0.52	1.6	1.5	/	/	/	/
	С07.150	А1	/	/	210.27 m²	133.54 m²	П-ниска	П	П+1	63.51%	0.63	1.6	1.5	/	/	/	/
	С07.151	А1	А1	Во Б1,Б2,Д2,Ј3ML+низ 35%	148.45 m²	62.54 m²	П-низ зафатнот од тенинјакот пејзаж	П+1Етаж	П+1	42.13%	0.84	1.6	1.5	/	/	/	/
	С07.152	А1	А1	Во Б1,Б2,Д2,Ј3ML+низ 35%	72.64 m²	51.36 m²	П-низ зафатнот од тенинјакот пејзаж	П+1Етаж	П+1	70.69%	1.41	1.6	1.5	/	/	/	/
	С07.153	А1	/	/	421.53 m²	134.36 m²	П-ниска	П+1	П+1	29.81%	0.60	1.6	1.5	/	/	/	/
	С07.154	А1	/	/	434.91 m²	167.79 m²	П-ниска	П+П+1	П+1	38.58%	0.77	1.6	1.5	/	/	/	/
	С07.155	А1	/	/	1277.33 m²	153.00 m²	П-ниска	П	П+2	11.97%	0.36	1.6	1.5	/	/	/	/
	С07.156	А1	/	/	481.39 m²	186.60 m²	П-ниска	П+2	П+2	38.77%	1.16	1.6	1.5	/	/	/	/
	С07.157	А1	/	/	437.16 m²	205.21 m²	П-ниска	П+2	П+2	46.94%	1.37	1.6	1.5	/	/	/	/
	С07.158	А1	/	/	571.74 m²	198.75 m²	П-ниска	П+2	П+2	34.76%	1.04	1.6	1.5	/	/	/	/
	С07.159	А1	/	/	1051.85 m²	142.62 m²	П-ниска	П+1	П+1	13.56%

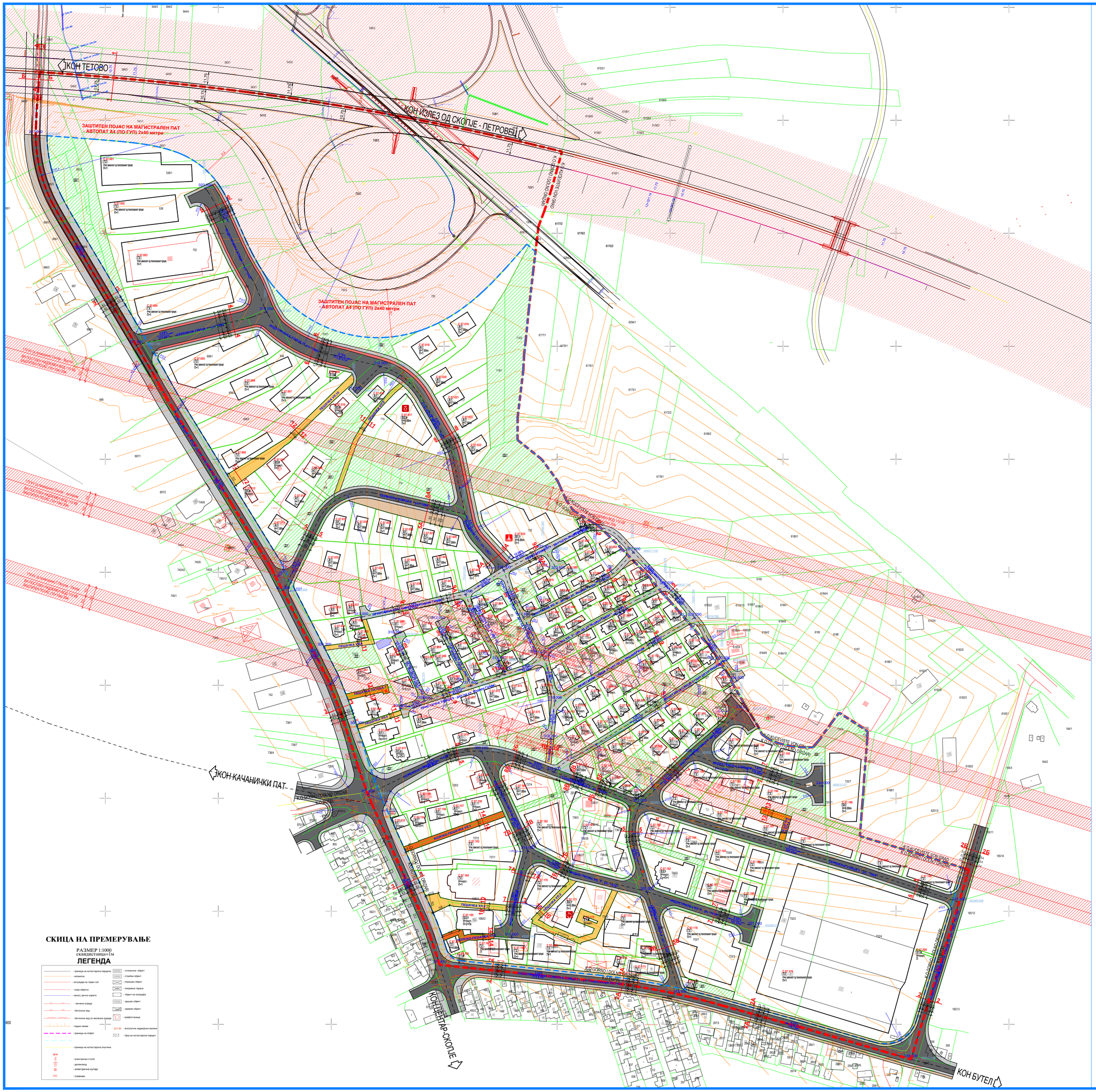

СКИЦА НА ПРЕМЕРУВАЊЕ

РАЗМЕР 1:1000
еквидистанца=1м

ЛЕГЕНДА

- граница на катастарска парцела
- жолектор
- ситуација на терен пот
- нови објекти
- канал; речно корито
- жичена ограда
- бетонски ѕид
- бетонски ѕид со железна ограда
- подни линии
- граница на опфат
- граница на катастарска општина
- електричен столб
- далновод
- електрична кутија
- гуливерк
- столпаст објект
- стамбен објект
- помошен објект
- покривена тераса
- објект во изградба
- друг објект
- временен објект
- трафостаница
- 231.94 - апсолутни надворешни висини
- 323 - број на катастарска парцел

ПРОФИЛИ НА СООБРАЌАЈНИЦИ:

ПРЕСЕК **А-А**

Ул. Индира Ганди (шуто Оризари)
(преземена од ГУП на град Скопје 2012)
МАГИСТРАЛЕН ПАТ ОБИКОЛНИЦА-АВТОПАТ А4
преземена од ГУП на град Скопје (2012 - 2022)

ПРЕСЕК **Б-Б**

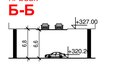

Ул. Индира Ганди (шуто Оризари)
(преземена од ГУП на град Скопје 2012)
МАГИСТРАЛЕН ПАТ ОБИКОЛНИЦА-АВТОПАТ А4
преземена од ГУП на град Скопје (2012 - 2022)

ПРЕСЕК **1-1**

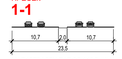

МАГИСТРАЛЕН ПАТ ОБИКОЛНИЦА-АВТОПАТ А4
преземена од ГУП на град Скопје (2012 - 2022)

ПРЕСЕК **2-2**

НОВОПЛАНИРАНА СОБИРНА УЛИЦА 11
НОВОПЛАНИРАНА СОБИРНА УЛИЦА 12
преземена од ГУП на град Скопје (2012 - 2022)

ПРЕСЕК **2А-2А**

НОВОПЛАНИРАНА СОБИРНА УЛИЦА 11
по ДУП со проширени тротоари согласно нов правилник - јавна површина (Ј.П.)

ПРЕСЕК **2Б-2Б**

НОВОПЛАНИРАНА СОБИРНА УЛИЦА 12
по ДУП со проширени тротоари согласно нов правилник - јавна површина (Ј.П.)

ПРЕСЕК **3-3**

Ул. Индира Ганди (шуто Оризари)
(преземена од ГУП на град Скопје 2012)

ПРЕСЕК **4-4**

СЕРВИСНА УЛИЦА 1
В - велосипедска патека

ПРЕСЕК **5-5**

СЕРВИСНА УЛИЦА 2 - ул.*1963*
СЕРВИСНА УЛИЦА 3 - ул. *1964*
СЕРВИСНА УЛИЦА 4 - ул. *1678*

ПРЕСЕК **5А-5А**



СЕРВИСНА УЛИЦА 2 - ул.*1963*
и јавна површина (Ј.П.)

ПРЕСЕК **5Б-5Б**

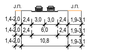

СЕРВИСНА УЛИЦА 4 - ул. *1678*
и јавна површина (Ј.П.)

ПРЕСЕК **6-6**

ИНДУСТРИСКА УЛИЦА 1 - ул.*1963*
ИНДУСТРИСКА УЛИЦА 2 - ул. *1963*
В - велосипедска патека

ПРЕСЕК **7-7**

ИНДУСТРИСКА УЛИЦА 3 - ул.*1678*
ИНДУСТРИСКА УЛИЦА 4 - ул.*1678*
ИНДУСТРИСКА УЛИЦА 5 - ул.*1678*
ИНДУСТРИСКА УЛИЦА 6 - ул.*1678*
ИНДУСТРИСКА УЛИЦА 7 - ул.*1678*

ПРЕСЕК **7А-7А**

ИНДУСТРИСКА УЛИЦА 4 - ул.*1678*
и јавна површина (Ј.П.)

ПРЕСЕК **7Б-7Б**

ИНДУСТРИСКА УЛ. 5 - ул.*1678*
и јавна површина (Ј.П.)

ПРЕСЕК **8-8**

СТАНБЕНА УЛ.1 - ул.*1963*
В - велосипедска патека
П - лента за паркирање

ПРЕСЕК **8А-8А**

СТАНБЕНА УЛ.1 - ул.*1963*
В - велосипедска патека
и јавна површина (Ј.П.)
П - лента за паркирање

ПРЕСЕК **8Б-8Б**

СТАНБЕНА УЛИЦА 2 ул. *1678*
и јавна површина (Ј.П.)

ПРЕСЕК **8В-8В**

СТАНБЕНА УЛИЦА 2 ул. *1678*
и јавна површина (Ј.П.)

ЛЕГЕНДА

- ГРАНИЦА НА ПЛАНСКИ ОПФАТ П=30.973ха
- ГРАНИЦА НА ЧЕТВРТ ПО ГУП П= 24.168ха
- ЕЛЕМЕНТИ НА СООБРАЌАЈНИЦА
- ОСКА НА СООБРАЌАЈНИЦА
- С 07.01 - НУМЕРАЦИЈА НА ГРАДЕЖНА ПАРЦЕЛА
- Г.Л. - ГРАДЕЖНА ЛИНИЈА
- П.Г.Л. - ПОМОШНА ГРАДЕЖНА ЛИНИЈА
- И.Л. - ИНФОРМАТИВНА ЛИНИЈА
- ПЛАНИРАНА ПОВРШИНА ЗА ГРАДЕЊЕ
- H=10.20м - ВИСОЧИНА НА ГРАДЕЊЕ
- П+1 - КАТНОСТ НА ОБЈЕКТ
- 3.04% 214.67m - НИВЕЛМАН ПОДОЛЖЕН
- КОЛОВОЗ
- ТРОТОАР
- ВЕЛОСИПЕДСКА ПАТЕКА
- ПЕШАЧКА УЛИЦА
- ПЕШАЧКА ПАТЕКА
- КОЛСКО-ПЕШАЧКА УЛИЦА
- ЈАВНА ПОВРШИНА

КЛАСА НА НАМЕНА:

А - ДОМУВАЊЕ

- А1 ДОМУВАЊЕ ВО КУЌИ

Б - КОМЕРЦИЈАЛНИ И ДЕЛОВНИ НАМЕНИ

- Б3.1 РЕСТОРАНИ
- Б4 ДЕЛОВНИ И КОМЕРЦИЈАЛНИ ДЕЈНОСТИ ВО ГОЛЕМИ КАНЦЕЛАРИСКИ ЗГРАДИ

В - ЈАВНИ ДЕЈНОСТИ И ИНСТИТУЦИИ

- В1.1 ОСНОВНО ОБРАЗОВАНИЕ
- В2.7 ИНСТИТУЦИИ ЗА СОЦИЈАЛНА ГРИЖА ((Центар за социјални иницијативи „Надеж")
- В2.8 УСТАНОВИ ЗА ЗГРИЖУВАЊЕ НА ДЕЦА ОД ПРЕДШКОЛСКА ВОЗРАСТ (ДЕТСКА ГРАДИНКА)
- В5.8 ДРУГИ ВЕРСКИ ИНСТИТУЦИИ (Христијански центар на РМ)

Г - РУДАРСТВО, ЕНЕРГЕТИКА, ИНДУСТРИЈА

- Г2 ЛЕСНА ПРЕРАБОТУВАЧКА И ПОМАЛКУ ЗАГАДУВАЧКА ИНДУСТРИЈА

Д - ЗЕЛЕНИЛО,РЕКРЕАЦИЈА И МЕМОРИЈАЛНИ ПРОСТОРИ

- Д1 ПАРКОВСКО И ПЕЈЗАЖНО ЗЕЛЕНИЛО
- Д2 ЗАШТИТНО И СООБРАЌАЈНО ЗЕЛЕНИЛО

Е - ИНФРАСТРУКТУРИ

- Е1.1 СООБРАЌАЈНИ ПАТНИ ИНФРАСТРУКТУРИ (сообраќајници)
- Е1.8 ИНФРАСТРУКТУРИ ЗА ПРЕНОС НА ЕЛЕКТРИЧНА ЕНЕРГИЈА (трафостаници)
- ЗАШТИТЕН ПОЈАС НА МАГИСТРАЛЕН ПАТ - АВТОПАТ А4 (ПО ГУП) (2x40метри)
- 60kV МЕПСО ЗАШТИТЕН ПОЈАС (10+10+20m) НА ЕЛЕКТРИЧЕН ПОСТОЕН ВН НАДЗЕМЕН ВОД 110 kB (ДАТКОВОД НА МЕПСО)

ПРОФИЛИ НА СООБРАЌАЈНИЦИ:

ПРЕСЕК **9-9**

ПРИСТАГНА УЛИЦА 1 - дел од ул.Индира Ганди
ПРИСТАГНА УЛИЦА 2 - дел од ул.Индира Ганди
ПРИСТАГНА УЛИЦА 3 - дел од ул.Индира Ганди
ПРИСТАГНА УЛИЦА 4 - дел од ул.Индира Ганди
ПРИСТАГНА УЛИЦА 5 - дел од ул.Индира Ганди
ПРИСТАГНА УЛИЦА 6 - дел од ул.Индира Ганди
ПРИСТАГНА УЛИЦА 7 - дел од ул.Индира Ганди
ПРИСТАГНА УЛИЦА 8 - дел од ул.Индира Ганди
ПРИСТАГНА УЛИЦА 9 - дел од ул.Индира Ганди
ПРИСТАГНА УЛИЦА 10 - дел од ул.Индира Ганди
ПРИСТАГНА УЛИЦА 11 - дел од ул.Индира Ганди

ПРЕСЕК **9А-9А**

ПРИСТАГНА УЛ. 1 - дел од ул.Индира Ганди
и јавна површина (Ј.П.)

ПРЕСЕК **10-10**

ПЕШАЧКА УЛИЦА 2
ПЕШАЧКА УЛИЦА 3
ПЕШАЧКА УЛИЦА 4
ПЕШАЧКА УЛИЦА 10

ПРЕСЕК **11-11**

ПЕШАЧКА УЛИЦА 5
ПЕШАЧКА УЛИЦА 7
ПЕШАЧКА УЛИЦА 8
ПЕШАЧКА УЛИЦА 9

ПРЕСЕК **13-13**

ПЕШАЧКА ПАТЕКА 1
ПЕШАЧКА ПАТЕКА 2

ПРЕСЕК **12-12**

ПЕШАЧКА УЛИЦА 10

ПРЕСЕК **14-14**

КОЛСКО-ПЕШАЧКА УЛ.1
КОЛСКО-ПЕШАЧКА УЛ.2

ДЕТАЛЕН УРБАНИСТИЧКИ ПЛАН ЗА ГРАДСКА ЧЕТВРТ С 07 ОПШТИНА ШУТО ОРИЗАРИ

ПЛАНСКА ДОКУМЕНТАЦИЈА 2021 год
ПЛАНСКИ ПЕРИОД 2021-2026

НАЦРТ ПЛАН

M=1:1000

M - 1 : 1000
0 5 10 20 30 50m

БР. НА ЛИЦЕНЦА: 0105
ИНСТИТУТ ЗА УРБАНИЗАМ, СООБРАЌАЈ И ЕКОЛОГИЈА

НАРАЧАТЕЛ: **ОПШТИНА ШУТО ОРИЗАРИ**

ДЕТАЛЕН УРБАНИСТИЧКИ ПЛАН ЗА ГРАДСКА ЧЕТВРТ С 07, КО ГОРНО И ДОЛНО ОРИЗАРИ и КО БУТЕЛ, ОПШТИНА ШУТО ОРИЗАРИ

ПЛАНСКА ДОКУМЕНТАЦИЈА
СООБРАЌАЕН И НИВЕЛАЦИСКИ ПЛАН

ПЛАНЕР ПОТПИСНИК
ЕЛЕНА АНДРЕЕВА,
дипл. инж. арх.,
ОВЛАСТУВАЊЕ БР. 0.0413

ПЛАНЕР
ЕЛЕНА ДРАКУЛОВСКА ГИГОВ
дипл. инж. арх.
ОВЛАСТУВАЊЕ БР. 0.0361

СОРАБОТНИЦИ:
м-р АНГЕЛИНКА ПАРГОВСКА, дипл.инж.арх.
м-р ЈОРДАН ПАНАЈОТОВ, дипл.инж.арх.
м-р ИВАНА ГРУПЕВА,дипл.инж.арх.

УПРАВИТЕЛ:
БОЖО ИЛОСКИ

РАЗМЕР: Р = 1 : 1000

Технички број: 70/2021
ДАТА: СКОПЈЕ, мај 2023
ЛИСТ БРОЈ: 4

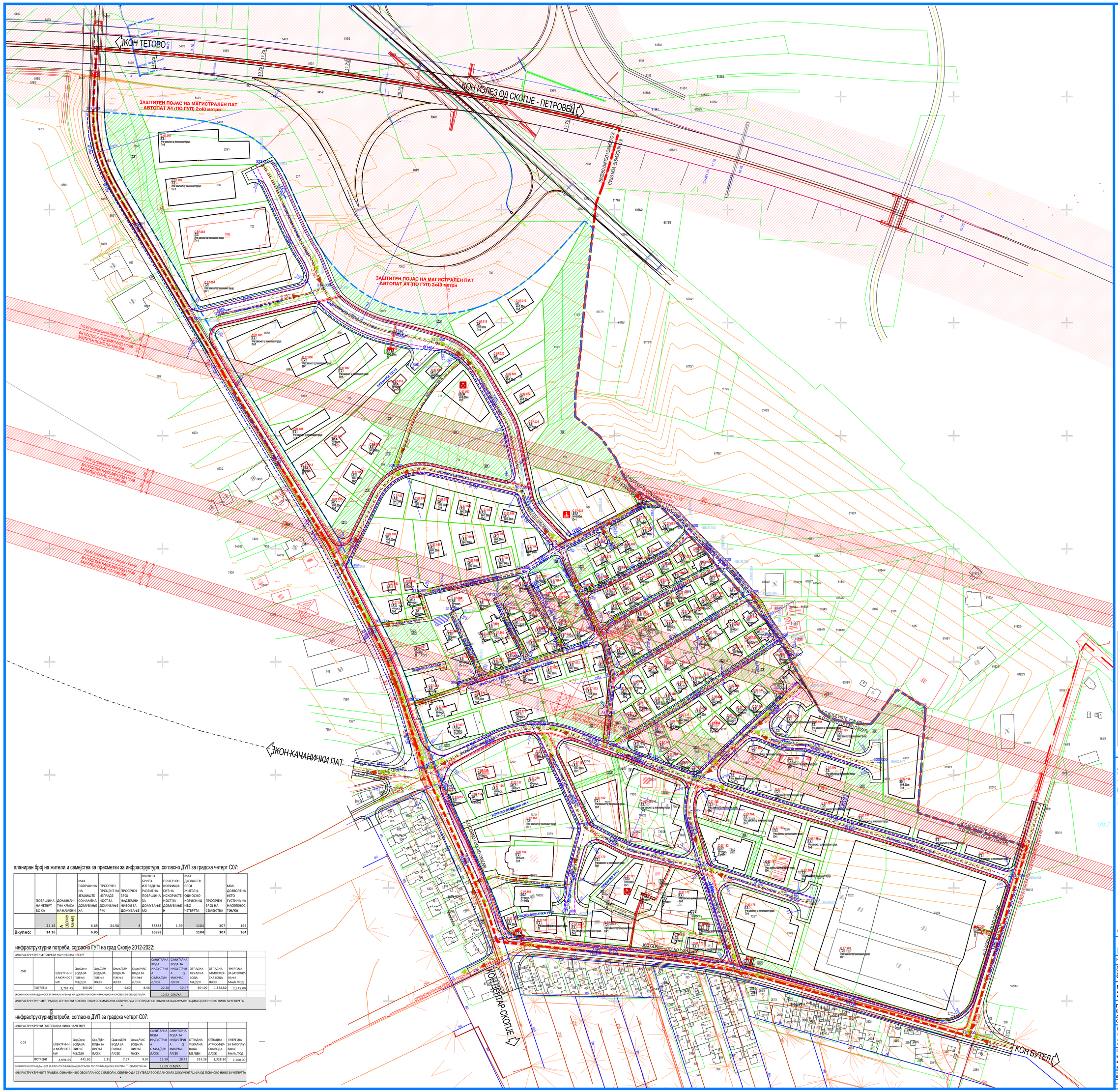

планиран број на жители и семејства за пресметки за инфраструктура, согласно ДУП за градска четврт С07:

	ПОВРШИНА НА ЧЕТВРТ ВО ХА	ДОМИНАНТНА КЛАСА НА НАМЕНИ	МАХ. ПОВРШИНА НА ЗЕМЈИШТЕ СО НАМЕНА ДОМУВАЊЕ ХА	ПРОСЕЧЕН ПРОЦЕНТ НА ИЗГРАДЕНОСТ ЗА ДОМУВАЊЕ Р %	ПРОСЕЧЕН БРОЈ НАДЗЕМНИ НИВОИ ЗА ДОМУВАЊЕ	ВКУПНО БРУТО ИЗГРАДЕНА РАЗВИЕНА ПОВРШИНА ЗА ДОМУВАЊЕ М2	ПРОСЕЧЕН КОЕФИЦИЕНТ НА ИСКОРИСТЕНОСТ ЗА ДОМУВАЊЕ К	МАХ. ДОЗВОЛЕН БРОЈ ЖИТЕЛИ, ОДНОСНО КОРИСНИЦИ ВО ЧЕТВРТТА	ПРОСЕЧЕН БРОЈ НА СЕМЕЈСТВА	МАХ. ДОЗВОЛЕНА НЕТО ГУСТИНА НА НАСЕЛЕНОСТ Т**W/XA**
	24.16	**А** (ДОМУВАЊЕ)	6.85	24.58	3	35883	1.99	**1104**	307	**164**
Вкупно:	**24.16**		**6.85**			**35883**		**1104**	**307**	**164**

инфраструктурни потреби, согласно ГУП на град Скопје 2012-2022:

ИНФРАСТРУКТУРНИ ПОТРЕБИ НА НИВО НА ЧЕТВРТ											
ГУП		ЕЛЕКТРИЧНА МОЌНОСТ kW	Оср./ден ВОДА ЗА ПИЕЊЕ М3/ДЕН	Оср./ДЕН ВОДА ЗА ПИЕЊЕ Л/СЕК	Омах./ДЕН ВОДА ЗА ПИЕЊЕ Л/СЕК	Омах./ЧАС ВОДА ЗА ПИЕЊЕ Л/СЕК	САНИТАРНА ВОДА ИНДУСТРИЈА Q МАХ./ДЕН Л/СЕК	САНИТАРНА ВОДА ЗА ИНДУСТРИЈА Q МАХ./ЧАС Л/СЕК	ОТПАДНА ФЕКАЛНА ВОДА М3/ДЕН	ОТПАДНА АТМОСФЕРСКА ВОДА Л/СЕК	ЕНЕРГИЈА ЗА ЗАТОПЛУВАЊЕ Mw.h /ГОД
	ПОТРЕБИ	3,782.75	380.00	4.40	5.60	8.58	20.28	30.47	304.00	1,328.80	2,375.00
ЕКОНОМСКА ОПРАВДАНОСТ ЗА ПРИКЛУЧУВАЊЕ НА ЦЕНТРАЛЕН ТОПЛИФИКАЦИСКИ СИСТЕМ: ЗО СЕМЕЈСТВА/ХА							10.92 СЕМ/ХА				
ИНФРАСТРУКТУРНИТЕ ГРАДБИ, ОЗНАЧЕНИ ВО ОВОЈ ПЛАН СО СИМБОЛИ, ОБВРЗНО ДА СЕ УТВРДАТ СО ПЛАНСКАТА ДОКУМЕНТАЦИЈА ОД ПОНИСКО НИВО ЗА ЧЕТВРТТА											

инфраструктурни потреби, согласно ДУП за градска четврт С07:

ИНФРАСТРУКТУРНИ ПОТРЕБИ НА НИВО НА ЧЕТВРТ											
С07		ЕЛЕКТРИЧНА МОЌНОСТ kW	Оср./ден ВОДА ЗА ПИЕЊЕ М3/ДЕН	Оср./ДЕН ВОДА ЗА ПИЕЊЕ Л/СЕК	Омах./ДЕН ВОДА ЗА ПИЕЊЕ Л/СЕК	Омах./ЧАС ВОДА ЗА ПИЕЊЕ Л/СЕК	САНИТАРНА ВОДА ИНДУСТРИЈА Q МАХ./ДЕН Л/СЕК	САНИТАРНА ВОДА ЗА ИНДУСТРИЈА Q МАХ./ЧАС Л/СЕК	ОТПАДНА ФЕКАЛНА ВОДА М3/ДЕН	ОТПАДНА АТМОСФЕРСКА ВОДА Л/СЕК	ЕНЕРГИЈА ЗА ЗАТОПЛУВАЊЕ Mw.h /ГОД
	ПОТРЕБИ	3,991.65	441.60	5.11	7.67	9.97	19.59	29.43	353.28	1,328.80	2,760.00
ЕКОНОМСКА ОПРАВДАНОСТ ЗА ПРИКЛУЧУВАЊЕ НА ЦЕНТРАЛЕН ТОПЛИФИКАЦИСКИ СИСТЕМ `` СЕМЕЈСТВА ХА							12.69 СЕМ/ХА				
ИНФРАСТРУКТУРНИТЕ ГРАДБИ, ОЗНАЧЕНИ ВО ОВОЈ ПЛАН СО СИМБОЛИ, ОБВРЗНО ДА СЕ УТВРДАТ СО ПЛАНСКАТА ДОКУМЕНТАЦИЈА ОД ПОНИСКО НИВО ЗА ЧЕТВРТТА											

ЛЕГЕНДА

- ГРАНИЦА НА ПЛАНСКИ ОПФАТ П=30.973ха
- ГРАНИЦА НА ЧЕТВРТ ПО ГУП П= 24.168ха
- ЕЛЕМЕНТИ НА СООБРАЌАЈНИЦА
- ОСКА НА СООБРАЌАЈНИЦА
- Г.Г.П. ГРАНИЦА НА ГРАДЕЖНА ПАРЦЕЛА
- Г.Л. ГРАДЕЖНА ЛИНИЈА
- П.Г.Л. ПОМОШНА ГРАДЕЖНА ЛИНИЈА
- И.Л. ИНФОРМАТИВНА ЛИНИЈА
- ПЛАНИРАНА ПОВРШИНА ЗА ГРАДЕЊЕ
- С 07.01 НУМЕРАЦИЈА НА ГРАДЕЖНА ПАРЦЕЛА
- Н=10.20м ВИСОЧИНА НА ГРАДЕЊЕ
- П+1 КАТНОСТ НА ОБЈЕКТ
- 3.04% 214.67m' НИВЕЛМАН ПОДОЛЖЕН

ИНФРАСТРУКТУРА

- ПОСТОЈНА ВОДОВОДНА МРЕЖА (Ø80)
- ПЛАНИРАНА ВОДОВОДНА МРЕЖА
- ПОСТОЈНА ФЕКАЛНА КАНАЛИЗАЦИЈА (надвор од опфат)
- ПЛАНИРАНА ФЕКАЛНА КАНАЛИЗАЦИЈА
- ПЛАНИРАНА АТМОСФЕРСКА КАНАЛИЗАЦИЈА

ЕЛЕКТРОНСКИ КОМУНИКАЦИСКИ МРЕЖИ

- КАНАЛ
- БАКАРЕН КАБЕЛ
- ОПТИЧКИ КАБЕЛ

ТЕЛЕКОМУНИКАЦИСКИ МРЕЖИ

- БАКАРЕН КАБЕЛ
- ОПТИЧКИ КАБЕЛ
- А1 - КАНАЛИЗАЦИОНЕН ВОД 10(20) КВ (НАДВОР ОД ГРАНИЦА НА ОПФАТ)
- ПЛАНИРАНИ ТЕЛЕКОМУНИКАЦИИ

ЕД МРЕЖИ

- НИСКОНАПОНСКИ ПОСТОЕН НАДЗЕМЕН ВОД 0.4 КВ
- НИСКОНАПОНСКИ ПОСТОЕН ПОДЗЕМЕН ВОД 0.4 КВ
- НИСКОНАПОНСКИ ВОД - ПРИКЛУЧОК 0.4 КВ
- СРЕДНОНАПОНСКИ ПОСТОЕН ПОДЗЕМЕН ВОД 10(20) КВ
- МЕПСО - ПОСТОЈАН НАДЗЕМЕН ВИСОКОНАПОНСКИ ВОД 110 КВ
- ПЛАНИРАН СРЕДНОНАПОНСКИ ВОД 10(20)кВ со заштитен појас
- ЗАШТИТЕН ПОЈАС НА МАГИСТРАЛЕН ПАТ - АВТОПАТ А4 (ПО ГУП) (2х40метри)
- ЗАШТИТЕН ПОЈАС (1+1+2m) НА ЕЛЕКТРИЧЕН ПОСТОЕН СН ПОДЗЕМЕН ВОД 10(20) КВ
- ЗАШТИТЕН ПОЈАС (1+1+2m) НА ЕЛЕКТРИЧЕН ПЛАНИРАН СН ПОДЗЕМЕН ВОД
- ПОСТОЈНА ТРАФОСТАНИЦА 10/0.4kV
- ПЛАНИРАНИ ДУПЛИ ТРАФОСТАНИЦИ
- МЕПСО ЗАШТИТЕН ПОЈАС (10+10+20m) НА ЕЛЕКТРИЧЕН ПОСТОЕН ВН НАДЗЕМЕН ВОД 110 КВ (ДАЛНОВОД НА МЕПСО)

КЛАСА НА НАМЕНА:

А - ДОМУВАЊЕ

- А1 ДОМУВАЊЕ ВО КУЌИ

Б - КОМЕРЦИЈАЛНИ И ДЕЛОВНИ НАМЕНИ

- Б3.1 РЕСТОРАНИ
- Б4 ДЕЛОВНИ И КОМЕРЦИЈАЛНИ ДЕЈНОСТИ ВО ГОЛЕМИ КАНЦЕЛАРИСКИ ЗГРАДИ

В - ЈАВНИ ДЕЈНОСТИ И ИНСТИТУЦИИ

- В1.1 ОСНОВНО ОБРАЗОВАНИЕ
- В2.7 ИНСТИТУЦИИ ЗА СОЦИЈАЛНА ГРИЖА (Центар за социјални иницијативи „Надеж")
- В2.8 УСТАНОВИ ЗА ЗГРИЖУВАЊЕ НА ДЕЦА ОД ПРЕДШКОЛСКА ВОЗРАСТ (ДЕТСКА ГРАДИНКА)
- В5.6 ДРУГИ ВЕРСКИ ИНСТИТУЦИИ (Христијански центар на РМ)

Г - РУДАРСТВО, ЕНЕРГЕТИКА, ИНДУСТРИЈА

- Г2 ЛЕСНА ПРЕРАБОТУВАЧКА И ПОМАЛКУ ЗАГАДУВАЧКА ИНДУСТРИЈА

Д - ЗЕЛЕНИЛО,РЕКРЕАЦИЈА И МЕМОРИЈАЛНИ ПРОСТОРИ

- Д1 ПАРКОВСКО И ПЕЈСАЖНО ЗЕЛЕНИЛО
- Д2 ЗАШТИТНО И СООБРАЌАЈНО ЗЕЛЕНИЛО

Е - ИНФРАСТРУКТУРИ

- Е1.1 СООБРАЌАЈНИ ПАТНИ ИНФРАСТРУКТУРИ
- Е1.6 ИНФРАСТРУКТУРИ ЗА ПРЕНОС НА ЕЛЕКТРИЧНА ЕНЕРГИЈА (трафостаници)

СКИЦА НА ПРЕМЕРУВАЊЕ

РАЗМЕР 1:1000
СКВИДИСТАНЦА=1М

ЛЕГЕНДА

- граница на катастарска парцела
- - катастарски објект
- - ситуација на терен пат
- - нови објекти
- - канал, речно корито
- - жичена ограда
- - бетонски ѕид
- - бетонски ѕид со железна ограда
- - подни линии
- - граница на опфат
- - граница на катастарска општина
- - електричен столб
- - даленовод
- - електрична кутија
- - стопански објект
- - стамбен објект
- - помошен објект
- - покривена тераса
- - објект во изградба
- - јавен објект
- - верски објект
- - трафостаница
- 231.94 - апсолутни надморски висини
- 323 - број на катастарска парцел

ДЕТАЛЕН УРБАНИСТИЧКИ ПЛАН ЗА ГРАДСКА ЧЕТВРТ С 07 ОПШТИНА ШУТО ОРИЗАРИ

ПЛАНСКА ДОКУМЕНТАЦИЈА 2021 год

ПЛАНСКИ ПЕРИОД 2021-2026

НАЦРТ ПЛАН

M=1:1000

M - 1 : 1000

0 5 10 20 30 50m

БР. НА ЛИЦЕНЦА: 0105

ИНСТИТУТ ЗА УРБАНИЗАМ, СООБРАЌАЈ И ЕКОЛОГИЈА

НАРАЧАТЕЛ: **ОПШТИНА ШУТО ОРИЗАРИ**

ДЕТАЛЕН УРБАНИСТИЧКИ ПЛАН
ЗА ГРАДСКА ЧЕТВРТ С 07, КО ГОРНО и ДОЛНО ОРИЗАРИ и КО БУТЕЛ, ОПШТИНА ШУТО ОРИЗАРИ

ПЛАНСКА ДОКУМЕНТАЦИЈА
ИНФРАСТРУКТУРЕН ПЛАН СО ПЛАНСКИ РЕШЕНИЈА НА СИТЕ КОМУНАЛНИ И ДРУГИ ИНФРАСТРУКТУРНИ ВОДОВИ И ОБЈЕКТИ

ПЛАНЕР ПОТПИСНИК
ЕЛЕНА АНДРЕЕВА,
дипл. инж. арх.,
ОВЛАСТУВАЊЕ БР. 0.0413

ПЛАНЕР
ЕЛЕНА ДРАКУЛОВСКА ГИГОВ
дипл. инж. арх.
ОВЛАСТУВАЊЕ БР. 0.0361

СОРАБОТНИЦИ:
м-р АНГЕЛИНКА ПАРОВСКА, дипл.инж.арх.
м-р ЈОРДАН ПАНАЈОТОВ, дипл.инж.арх.
м-р ИВАНА ГРУПЕВА,дипл.инж.арх.

УПРАВИТЕЛ:
БОЖО ИЛОСКИ

Техничен број: 70/2021

ДАТА: СКОПЈЕ, мај 2023

РАЗМЕР: Р = 1 : 1000

ЛИСТ БРОЈ: 5

КОН ТЕТОВО
КОН ИЗЛЕЗ ОД СКОПЈЕ - ПЕТРОВЕЦ
ЗАШТИТЕН ПОЈАС НА МАГИСТРАЛЕН ПАТ - АВТОПАТ А4 (ПО ГУП) 2x60 метри
ЗАШТИТЕН ПОЈАС НА МАГИСТРАЛЕН ПАТ - АВТОПАТ А4 (ПО ГУП) 2x60 метри
ЖЕЛЕЗНИЧКА ПРУГА ДОМАШЕВО - ВЕЛЕС
ЖЕЛЕЗНИЧКА ПРУГА ДОМАШЕВО - ВЕЛЕС
ст.10
ст.15
ст.19
ст186
КОН-КАЧАНИЧКИ ПАТ
КОНДЕЛЕР-СКОПЈЕ
КОН БУТЕЛ
ПРИСТАПЕН ПЕШАЧКИ ПАТЕКА

КОН ТЕТОВО

КОН ИЗЛЕЗ ОД СКОПЈЕ - ПЕТРОВЕЦ

КОН КАЧАНИЧКИ ПАТ

КОН ЦЕНТАР-СКОПЈЕ

КОН БУТЕЛ

ЛЕГЕНДА

- ГРАНИЦА НА ПЛАНСКИ ОПФАТ П=30.973ха
- ГРАНИЦА НА ЧЕТВРТ ПО ГУП П= 24.168ха
- ЕЛЕМЕНТИ НА СООБРАЌАЈНИЦА
- ОСКА НА СООБРАЌАЈНИЦА
- РЛ по ГУП — РЕГУЛАЦИОНА ЛИНИЈА по ГУП
- РЛ по ДУП — РЕГУЛАЦИОНА ЛИНИЈА по ДУП
- Г.П. — ГРАНИЦА НА ГРАДЕЖНА ПАРЦЕЛА
- Г.Л. — ГРАДЕЖНА ЛИНИЈА
- П.Г.Л. — ПОМОШНА ГРАДЕЖНА ЛИНИЈА
- И.Л. — ИНФОРМАТИВНА ЛИНИЈА
- ПЛАНИРАНА ПОВРШИНА ЗА ГРАДЕЊЕ

ЗЕЛЕНИЛО

Д - ЗЕЛЕНИЛО,РЕКРЕАЦИЈА И МЕМОРИЈАЛНИ ПРОСТОРИ

- Д1 — ПАРКОВСКО И ПЕЈСАЖНО ЗЕЛЕНИЛО
- Д2 — ЗАШТИТНО И СООБРАЌАЈНО ЗЕЛЕНИЛО

ЗЕЛЕНИЛО СЕ ПРЕДВИДУВА И ВО СКЛОП НА ГРАДЕЖНИТЕ ПАРЦЕЛИ ПРОЦЕНТОТ НА ОЗЕЛЕНЕТОСТ ВО РАМКИТЕ НА СИТЕ ГРАДЕЖНИТЕ ПАРЦЕЛИ Е ПОТРЕБНО ДА ИЗНЕСУВА **МИНИМУМ 20%.**

- ВИСОКО ЗЕЛЕНИЛО - листопадни дрвја
- СРЕДНО ЗЕЛЕНИЛО - грмушки
- НИСКО ЗЕЛЕНИЛО - трева
- МЕПСО ЗАШТИТЕН ПОЈАС (10+10+20m) НА ЕЛЕКТРИЧЕН ПОСТОЕН ВН НАДЗЕМЕН ВОД 110 КВ (ДАЛНОВОД НА МЕПСО)

СКИЦА НА ПРЕМЕРУВАЊЕ

РАЗМЕР 1:1000
еквидистанца=1м

ЛЕГЕНДА

- граница на катастарска парцела
- изохипси
- ситуација на тврди пат
- нови објекти
- канал; речно корито
- жична ограда
- бетонски ѕид
- бетонски ѕид со железна ограда
- падни линии
- граница на опфат
- граница на катастарска општина
- електричен столб
- далновод
- електрична кутија
- слиперник
- стопански објект
- стамбен објект
- помошен објект
- покривена тераса
- објект во изградба
- друшен објект
- времен објект
- 231.84 — апсолутни надморски висини
- 323 — број на катастарска парцела

ДЕТАЛЕН УРБАНИСТИЧКИ ПЛАН ЗА ГРАДСКА ЧЕТВРТ С 07 ОПШТИНА ШУТО ОРИЗАРИ

ПЛАНСКА ДОКУМЕНТАЦИЈА 2021 год

ПЛАНСКИ ПЕРИОД 2021-2026

НАЦРТ ПЛАН

M=1:1000

M - 1 : 1000

0 5 10 20 30 50m

БР. НА ЛИЦЕНЦА: 0105

ИНСТИТУТ ЗА УРБАНИЗАМ, СООБРАЌАЈ И ЕКОЛОГИЈА

НАРАЧАТЕЛ: **ОПШТИНА ШУТО ОРИЗАРИ**

ДЕТАЛЕН УРБАНИСТИЧКИ ПЛАН
ЗА ГРАДСКА ЧЕТВРТ С 07, КО ГОРНО И ДОЛНО ОРИЗАРИ и КО БУТЕЛ, ОПШТИНА ШУТО ОРИЗАРИ

ПЛАНСКА ДОКУМЕНТАЦИЈА
ПЛАН НА ЗЕЛЕНИЛО СО ДИСПОЗИЦИЈА НА НИСКО,СРЕДНО И ВИСОКО ЗЕЛЕНИЛО

ПЛАНЕР ПОТПИСНИК
ЕЛЕНА АНДРЕЕВА,
дипл. инж. арх.,
ОВЛАСТУВАЊЕ БР. 0.0413

ПЛАНЕР
ЕЛЕНА ДРАКУЛОВСКА ГИГОВ
дипл. инж. арх.
ОВЛАСТУВАЊЕ БР. 0.0361

СОРАБОТНИЦИ:
м-р АНГЕЛИНКА ПАРГОВСКА, дипл.инж.арх.
м-р ЈОРДАН ПАНАЈОТОВ, дипл.инж.арх.
м-р ИВАНА ГРУПЕВА,дипл.инж.арх.

УПРАВИТЕЛ:
БОЖО ИЛОСКИ

Технички број: 70/2021

ДАТА: СКОПЈЕ, мај 2023

РАЗМЕР: P = 1 : 1000

ЛИСТ БРОЈ: 7

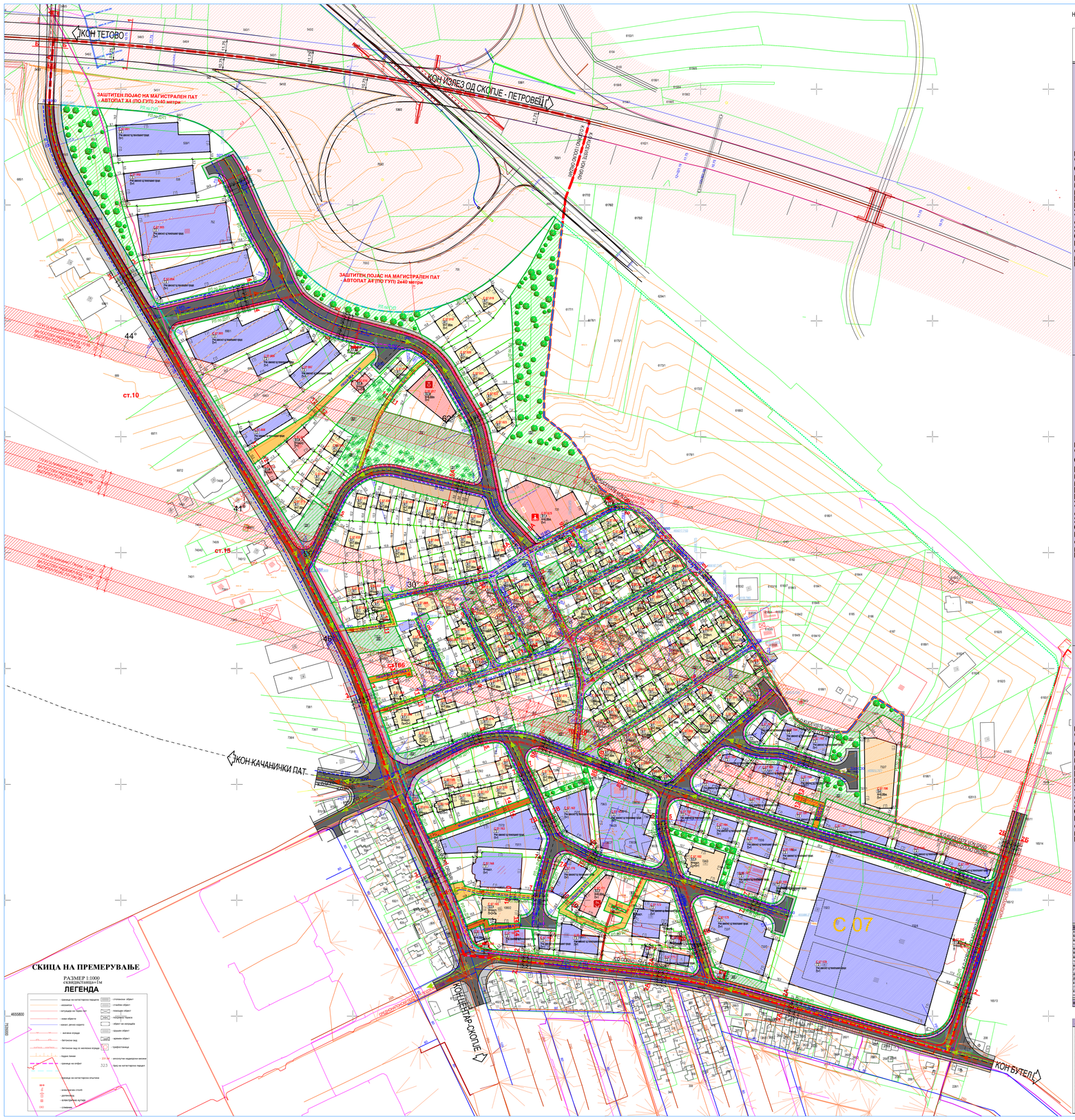

НУМЕРИЧКИ ПОКАЗАТЕЛИ:

ГРАДСКА ЧЕТВРТ С 07	КП 1	Г2	Б-Д (Б-Д1, Б-Д2, Б-Д3, Б-Д4)	177777.77	1635.25	Н4-стамбол и продолжение	Г2	2855.76 m	42.99%	0.86	/	/
	КП 2	Г2	Б-Д (Б-Д1, Б-Д2, Б-Д3, Б-Д4)	177777.77	1677.20	Н4-стамбол и продолжение	Г2	3095.56 m	46.61%	0.93	/	/
	КП 3	Г2	Б-Д (Б-Д1, Б-Д2, Б-Д3, Б-Д4)	44545.47	2047.64	Н4-стамбол и продолжение	Г2	3.505.88 m	51.26%	1.02	/	/
	КП 3Б4	Г2	Б-Д (Б-Д1, Б-Д2, Б-Д3, Б-Д4)	34845.60	1051.53	Н4-стамбол и продолжение	Г2	3863.88 m	57.46%	1.15	/	/
	КП 4	Г2	Б-Д (Б-Д1, Б-Д2, Б-Д3, Б-Д4)	26237.00	1.000.00	Н4-стамбол и продолжение	Г2	3203.24 m	55.85%	1.12	/	/
	КП 5А	Г2	Б-Д (Б-Д1, Б-Д2, Б-Д3, Б-Д4)	25237.07	793.75	Н4-стамбол и продолжение	Г2	1927.52 m	25.19%	0.50	/	/
	КП 5Б	Г2	Б-Д (Б-Д1, Б-Д2, Б-Д3, Б-Д4)	1267.77	1.000.00	Н4-стамбол и продолжение	Г2	1265.31 m	19.16%	0.38	/	/
	КП 3Б5	Г2	Б-Д (Б-Д1, Б-Д2, Б-Д3, Б-Д4)	21137.00	456.50	Н4-стамбол и продолжение	Г2	919.17 m	21.50%	0.43	/	/
	КП 6Б	Б1/3	Б1/3	1610.47	16.20	нови	О	16.20 m	21.39%	1.02	/	/
	КП 7А	Б1/3	Б1/3	1610.47	16.20	нови	О+ПЗ	216.17 m	14.25%	0.28	/	/
	КП 7Б	Б1/3	Б1/3	1610.47	16.20	нови	О+ПЗ	216.17 m	14.25%	0.28	/	/
	КП 8А	Б1/3	Б1/3	1610.47	16.20	нови	О	61.20 m	17.37%	0.35	/	/
	КП 8Б	Б1/3	Б1/3	1610.47	16.20	нови	О	61.20 m	17.37%	0.35	/	/
	КП 9	А1	А-М (А-Д1,А-Н1,А-Н2,А-Н3)	1861.00	136.00	нови	Л+Г	230.58 m	12.37%	0.40	3.4	1
	КП 9А	А1	А-М (А-Д1,А-Н1,А-Н2,А-Н3)	1861.00	136.00	нови	Л+Г	230.58 m	12.37%	0.40	3.4	1
	КП 10	А1	А-М (А-Д1,А-Н1,А-Н2,А-Н3)	1861.00	136.00	нови	Л+Г	230.58 m	12.37%	0.40	3.4	1
	КП 11	А1	А-М (А-Д1,А-Н1,А-Н2,А-Н3)	1861.00	136.00	нови	Л+Г	230.58 m	12.37%	0.40	3.4	1
	КП 12	А1	А-М (А-Д1,А-Н1,А-Н2,А-Н3)	1861.00	136.00	нови	Л+Г	230.58 m	12.37%	0.40	3.4	1
	КП 13	А1	А-М (А-Д1,А-Н1,А-Н2,А-Н3)	1861.00	136.00	нови	Л+Г	230.58 m	12.37%	0.40	3.4	1
	КП 14	А1	А-М (А-Д1,А-Н1,А-Н2,А-Н3)	1861.00	136.00	нови	Л+Г	230.58 m	12.37%	0.40	3.4	1
	КП 15	А1	А-М (А-Д1,А-Н1,А-Н2,А-Н3)	1861.00	136.00	нови	Л+Г	230.58 m	12.37%	0.40	3.4	1
	КП 16	А1	А-М (А-Д1,А-Н1,А-Н2,А-Н3)	1861.00	136.00	нови	Л+Г	230.58 m	12.37%	0.40	3.4	1
	КП 17	А1	А-М (А-Д1,А-Н1,А-Н2,А-Н3)	1861.00	136.00	нови	Л+Г	230.58 m	12.37%	0.40	3.4	1
	КП 18	А1	А-М (А-Д1,А-Н1,А-Н2,А-Н3)	1861.00	136.00	нови	Л+Г	230.58 m	12.37%	0.40	3.4	1
	КП 19	А1	А-М (А-Д1,А-Н1,А-Н2,А-Н3)	1861.00	136.00	нови	Л+Г	230.58 m	12.37%	0.40	3.4	1
	КП 20	А1	А-М (А-Д1,А-Н1,А-Н2,А-Н3)	1861.00	136.00	нови	Л+Г	230.58 m	12.37%	0.40	3.4	1
	КП 21	А1	А-М (А-Д1,А-Н1,А-Н2,А-Н3)	1861.00	136.00	нови	Л+Г	230.58 m	12.37%	0.40	3.4	1
	КП 22	А1	А-М (А-Д1,А-Н1,А-Н2,А-Н3)	1861.00	136.00	нови	Л+Г	230.58 m	12.37%	0.40	3.4	1
	КП 23	А1	А-М (А-Д1,А-Н1,А-Н2,А-Н3)	1861.00	136.00	нови	Л+Г	230.58 m	12.37%	0.40	3.4	1
	КП 24	А1	А-М (А-Д1,А-Н1,А-Н2,А-Н3)	1861.00	136.00	нови	Л+Г	230.58 m	12.37%	0.40	3.4	1
	КП 25	А1	А-М (А-Д1,А-Н1,А-Н2,А-Н3)	1861.00	136.00	нови	Л+Г	230.58 m	12.37%	0.40	3.4	1
	КП 26	А1	А-М (А-Д1,А-Н1,А-Н2,А-Н3)	1861.00	136.00	нови	Л+Г	230.58 m	12.37%	0.40	3.4	1
	КП 27	А1	А-М (А-Д1,А-Н1,А-Н2,А-Н3)	1861.00	136.00	нови	Л+Г	230.58 m	12.37%	0.40	3.4	1
	КП 28	А1	А-М (А-Д1,А-Н1,А-Н2,А-Н3)	1861.00	136.00	нови	Л+Г	230.58 m	12.37%	0.40	3.4	1
	КП 29	А1	А-М (А-Д1,А-Н1,А-Н2,А-Н3)	1861.00	136.00	нови	Л+Г	230.58 m	12.37%	0.40	3.4	1
	КП 30	А1	А-М (А-Д1,А-Н1,А-Н2,А-Н3)	1861.00	136.00	нови	Л+Г	230.58 m	12.37%	0.40	3.4	1
	КП 31	А1	А-М (А-Д1,А-Н1,А-Н2,А-Н3)	1861.00	136.00	нови	Л+Г	230.58 m	12.37%	0.40	3.4	1
	КП 32	А1	А-М (А-Д1,А-Н1,А-Н2,А-Н3)	1861.00	136.00	нови	Л+Г	230.58 m	12.37%	0.40	3.4	1
	КП 33	А1	А-М (А-Д1,А-Н1,А-Н2,А-Н3)	1861.00	136.00	нови	Л+Г	230.58 m	12.37%	0.40	3.4	1
	КП 34	А1	А-М (А-Д1,А-Н1,А-Н2,А-Н3)	1861.00	136.00	нови	Л+Г	230.58 m	12.37%	0.40	3.4	1
	КП 35	А1	А-М (А-Д1,А-Н1,А-Н2,А-Н3)	1861.00	136.00	нови	Л+Г	230.58 m	12.37%	0.40	3.4	1
	КП 36	А1	А-М (А-Д1,А-Н1,А-Н2,А-Н3)	1861.00	136.00	нови	Л+Г	230.58 m	12.37%	0.40	3.4	1
	КП 37	А1	А-М (А-Д1,А-Н1,А-Н2,А-Н3)	1861.00	136.00	нови	Л+Г	230.58 m	12.37%	0.40	3.4	1
	КП 38	А1	А-М (А-Д1,А-Н1,А-Н2,А-Н3)	1861.00	136.00	нови	Л+Г	230.58 m	12.37%	0.40	3.4	1
	КП 39	А1	А-М (А-Д1,А-Н1,А-Н2,А-Н3)	1861.00	136.00	нови	Л+Г	230.58 m	12.37%	0.40	3.4	1
	КП 40	А1	А-М (А-Д1,А-Н1,А-Н2,А-Н3)	1861.00	136.00	нови	Л+Г	230.58 m	12.37%	0.40	3.4	1
	КП 41	А1	А-М (А-Д1,А-Н1,А-Н2,А-Н3)	1861.00	136.00	нови	Л+Г	230.58 m	12.37%	0.40	3.4	1
	КП 42	А1	А-М (А-Д1,А-Н1,А-Н2,А-Н3)	1861.00	136.00	нови	Л+Г	230.58 m	12.37%	0.40	3.4	1
	КП 43	А1	А-М (А-Д1,А-Н1,А-Н2,А-Н3)	1861.00	136.00	нови	Л+Г	230.58 m	12.37%	0.40	3.4	1
	КП 44	А1	А-М (А-Д1,А-Н1,А-Н2,А-Н3)	1861.00	136.00	нови	Л+Г	230.58 m	12.37%	0.40	3.4	1
	КП 45	А1	А-М (А-Д1,А-Н1,А-Н2,А-Н3)	1861.00	136.00	нови	Л+Г	230.58 m	12.37%	0.40	3.4	1
	КП 46	А1	А-М (А-Д1,А-Н1,А-Н2,А-Н3)	1861.00	136.00	нови	Л+Г	230.58 m	12.37%	0.40	3.4	1
	КП 47	А1	А-М (А-Д1,А-Н1,А-Н2,А-Н3)	1861.00	136.00	нови	Л+Г	230.58 m	12.37%	0.40	3.4	1
	КП 48	А1	А-М (А-Д1,А-Н1,А-Н2,А-Н3)	1861.00	136.00	нови	Л+Г	230.58 m	12.37%	0.40	3.4	1
	КП 49	А1	А-М (А-Д1,А-Н1,А-Н2,А-Н3)	1861.00	136.00	нови	Л+Г	230.58 m	12.37%	0.40	3.4	1
	КП 50	А1	А-М (А-Д1,А-Н1,А-Н2,А-Н3)	1861.00	136.00	нови	Л+Г	230.58 m	12.37%	0.40	3.4	1
	КП 51	А1	А-М (А-Д1,А-Н1,А-Н2,А-Н3)	1861.00	136.00	нови	Л+Г	230.58 m	12.37%	0.40	3.4	1
	КП 52	А1	А-М (А-Д1,А-Н1,А-Н2,А-Н3)	1861.00	136.00	нови	Л+Г	230.58 m	12.37%	0.40	3.4	1
	КП 53	А1	А-М (А-Д1,А-Н1,А-Н2,А-Н3)	1861.00	136.00	нови	Л+Г	230.58 m	12.37%	0.40	3.4	1
	КП 54	А1	А-М (А-Д1,А-Н1,А-Н2,А-Н3)	1861.00	136.00	нови	Л+Г	230.58 m	12.37%	0.40	3.4	1
	КП 55	А1	А-М (А-Д1,А-Н1,А-Н2,А-Н3)	1861.00	136.00	нови	Л+Г	230.58 m	12.37%	0.40	3.4	1
	КП 56	А1	А-М (А-Д1,А-Н1,А-Н2,А-Н3)	1861.00	136.00	нови	Л+Г	230.58 m	12.37%	0.40	3.4	1
	КП 57	А1	А-М (А-Д1,А-Н1,А-Н2,А-Н3)	1861.00	136.00	нови	Л+Г	230.58 m	12.37%	0.40	3.4	1
	КП 58	А1	А-М (А-Д1,А-Н1,А-Н2,А-Н3)	1861.00	136.00	нови	Л+Г	230.58 m	12.37%	0.40	3.4	1
	КП 59	А1	А-М (А-Д1,А-Н1,А-Н2,А-Н3)	1861.00	136.00	нови	Л+Г	230.58 m	12.37%	0.40	3.4	1
	КП 60	А1	А-М (А-Д1,А-Н1,А-Н2,А-Н3)	1861.00	136.00	нови	Л+Г	230.58 m	12.37%	0.40	3.4	1
	КП 61	А1	А-М (А-Д1,А-Н1,А-Н2,А-Н3)	1861.00	136.00	нови	Л+Г	230.58 m	12.37%	0.40	3.4	1
	КП 62	А1	А-М (А-Д1,А-Н1,А-Н2,А-Н3)	1861.00	136.00	нови	Л+Г	230.58 m	12.37%	0.40	3.4	1
	КП 63	А1	А-М (А-Д1,А-Н1,А-Н2,А-Н3)	1861.00	136.00	нови	Л+Г	230.58 m	12.37%	0.40	3.4	1
	КП 64	А1	А-М (А-Д1,А-Н1,А-Н2,А-Н3)	1861.00	136.00	нови	Л+Г	230.58 m	12.37%	0.40	3.4	1
	КП 65	А1	А-М (А-Д1,А-Н1,А-Н2,А-Н3)	1861.00	136.00	нови	Л+Г	230.58 m	12.37%	0.40	3.4	1
	КП 66	А1	А-М (А-Д1,А-Н1,А-Н2,А-Н3)	1861.00	136.00	нови	Л+Г	230.58 m	12.37%	0.40	3.4	1
	КП 67	А1	А-М (А-Д1,А-Н1,А-Н2,А-Н3)	1861.00	136.00	нови	Л+Г	230.58 m	12.37%	0.40	3.4	1
	КП 68	А1	А-М (А-Д1,А-Н1,А-Н2,А-Н3)	1861.00	136.00	нови	Л+Г	230.58 m	12.37%	0.40	3.4	1
	КП 69	А1	А-М (А-Д1,А-Н1,А-Н2,А-Н3)	1861.00	136.00	нови	Л+Г	230.58 m	12.37%	0.40	3.4	1
	КП 70	А1	А-М (А-Д1,А-Н1,А-Н2,А-Н3)	1861.00	136.00	нови	Л+Г	230.58 m	12.37%	0.40	3.4	1
	КП 71	А1	А-М (А-Д1,А-Н1,А-Н2,А-Н3)	1861.00	136.00	нови	Л+Г	230.58 m	12.37%	0.40	3.4	1
	КП 72	А1	А-М (А-Д1,А-Н1,А-Н2,А-Н3)	1861.00	136.00	нови	Л+Г	230.58 m	12.37%	0.40	3.4	1
	КП 73	А1	А-М (А-Д1,А-Н1,А-Н2,А-Н3)	1861.00	136.00	нови	Л+Г	230.58 m	12.37%	0.40	3.4	1
	КП 74	А1	А-М (А-Д1,А-Н1,А-Н2,А-Н3)	1861.00	136.00	нови	Л+Г	230.58 m	12.37%	0.40	3.4	1
	КП 75	А1	А-М (А-Д1,А-Н1,А-Н2,А-Н3)	1861.00	136.00	нови	Л+Г	230.58 m	12.37%	0.40	3.4	1
	КП 76	А1	А-М (А-Д1,А-Н1,А-Н2,А-Н3)	1861.00	136.00	нови	Л+Г	230.58 m	12.37%	0.40	3.4	1
	КП 77	А1	А-М (А-Д1,А-Н1,А-Н2,А-Н3)	1861.00	136.00	нови	Л+Г	230.58 m	12.37%	0.40	3.4	1
	КП 78	А1	А-М (А-Д1,А-Н1,А-Н2,А-Н3)	1861.00	136.00	нови	Л+Г	230.58 m	12.37%	0.40	3.4	1
	КП 79	А1	А-М (А-Д1,А-Н1,А-Н2,А-Н3)	1861.00	136.00	нови	Л+Г	230.58 m	12.37%	0.40	3.4	1
	КП 80	А1	А-М (А-Д1,А-Н1,А-Н2,А-Н3)	1861.00	136.00	нови	Л+Г	230.58 m	12.37%	0.40	3.4	1
	КП 81	А1	А-М (А-Д1,А-Н1,А-Н2,А-Н3)	1861.00	136.00	нови	Л+Г	230.58 m	12.37%	0.40	3.4	1
	КП 82	А1	А-М (А-Д1,А-Н1,А-Н2,А-Н3)	1861.00	136.00	нови	Л+Г	230.58 m	12.37%	0.40	3.4	1
	КП 83	А1	А-М (А-Д1,А-Н1,А-Н2,А-Н3)	1861.00	136.00	нови	Л+Г	230.58 m	12.37%	0.40	3.4	1
	КП 84	А1	А-М (А-Д1,А-Н1,А-Н2,А-Н3)	1861.00	136.00	нови	Л+Г	230.58 m	12.37%	0.40	3.4	1
	КП 85	А1	А-М (А-Д1,А-Н1,А-Н2,А-Н3)	1861.00	136.00	нови	Л+Г	230.58 m	12.37%	0.40	3.4	1
	КП 86	А1	А-М (А-Д1,А-Н1,А-Н2,А-Н3)	1861.00	136.00	нови	Л+Г	230.58 m	12.37%	0.40	3.4	1
	КП 87	А1	А-М (А-Д1,А-Н1,А-Н2,А-Н3)	1861.00	136.00	нови	Л+Г	230.58 m	12.37%	0.40	3.4	1
	КП 88	А1	А-М (А-Д1,А-Н1,А-Н2,А-Н3)	1861.00	136.00	нови	Л+Г	230.58 m	12.37%	0.40	3.4	1
	КП 89	А1	А-М (А-Д1,А-Н1,А-Н2,А-Н3)	1861.00	136.00	нови	Л+Г	230.58 m	12.37%	0.40	3.4	1
	КП 90	А1	А-М (А-Д1,А-Н1,А-Н2,А-Н3)	1861.00	136.00	нови	Л+Г	230.58 m	12.37%	0.40	3.4	1
	КП 91	А1	А-М (А-Д1,А-Н1,А-Н2,А-Н3)	1861.00	136.00	нови	Л+Г	230.58 m	12.37%	0.40	3.4	1
	КП 92	А1	А-М (А-Д1,А-Н1,А-Н2,А-Н3)	1861.00	136.00	нови	Л+Г	230.58 m	12.37%	0.40	3.4	1
	КП 93	А1	А-М (А-Д1,А-Н1,А-Н2,А-Н3)	1861.00	136.00	нови	Л+Г	230.58 m	12.37%	0.40	3.4	1
	КП 94	А1	А-М (А-Д1,А-Н1,А-Н2,А-Н3)	1861.00	136.00	нови	Л+Г	230.58 m	12.37%	0.40	3.4	1
	КП 95	А1	А-М (А-Д1,А-Н1,А-Н2,А-Н3)	1861.00	136.00	нови	Л+Г	230.58 m	12.37%	0.40	3.4	1
	КП 96	А1	А-М (А-Д1,А-Н1,А-Н2,А-Н3)	1861.00	136.00	нови	Л+Г	230.58 m	12.37%	0.40	3.4	1
	КП 97	А1	А-М (А-Д1,А-Н1,А-Н2,А-Н3)	1861.00	136.00	нови	Л+Г	230.58 m	12.37%	0.40	3.4	1
	КП 98	А1	А-М (А-Д1,А-Н1,А-Н2,А-Н3)	1861.00	136.00	нови	Л+Г	230.58 m	12.37%	0.40	3.4	1
	КП 99	А1	А-М (А-Д1,А-Н1,А-Н2,А-Н3)	1861.00	136.00	нови	Л+Г	230.58 m	12.37%	0.40	3.4	1
	КП 100	А1	А-М (А-Д1,А-Н1,А-Н2,А-Н3)	1861.00	136.00	нови	Л+Г	230.58 m	12.37%	0.40	3.4	1
	КП 101	А1	А-М (А-Д1,А-Н1,А-Н2,А-Н3)	1861.00	136.00	нови	Л+Г	230.58 m	12.37%	0.40	3.4	1
	КП 102	А1	А-М (А-Д1,А-Н1,А-Н2,А-Н3)	1861.00	136.00	нови	Л+Г	230.58 m	12.37%	0.40	3.4	1
	КП 103	А1	А-М (А-Д1,А-Н1,А-Н2,А-Н3)	1861.00	136.00	нови	Л+Г	230.58 m	12.37%	0.40	3.4	1
	КП 104	А1	А-М (А-Д1,А-Н1,А-Н2,А-Н3)	1861.00	136.00	нови	Л+Г	230.58 m	12.37%	0.40	3.4	1
	КП 105	А1	А-М (А-Д1,А-Н1,А-Н2,А-Н3)	1861.00	136.00	нови	Л+Г	230.58 m	12.37%	0.40	3.4	1
	КП 106	А1	А-М (А-Д1,А-Н1,А-Н2,А-Н3)	1861.00	136.00	нови	Л+Г	230.58 m	12.37%	0.40	3.4	1
	КП 107	А1	А-М (А-Д1,А-Н1,А-Н2,А-Н3)	1861.00	136.00	нови	Л+Г	230.58 m	12.37%	0.40	3.4	1
	КП 108	А1	А-М (А-Д1,А-Н1,А-Н2,А-Н3)	1861.00	136.00	нови	Л+Г	230.58 m	12.37%	0.40	3.4	1
	КП 109	А1	А-М (А-Д1,А-Н1,А-Н2,А-Н3)	1861.00	136.00	нови	Л+Г	230.58 m	12.37%	0.40	3.4	1
	КП 110	А1	А-М (А-Д1,А-Н1,А-Н2,А-Н3)	1861.00	136.00	нови	Л+Г	230.58 m	12.37%	0.40	3.4	1
	КП 111	А1	А-М (А-Д1,А-Н1,А-Н2,А-Н3)	1861.00	136.00	нови	Л+Г	230.58 m	12.37%	0.40	3.4	1
	КП 112	А1	А-М (А-Д1,А-Н1,А-Н2,А-Н3)	1861.00	136.00	нови	Л+Г	230.58 m	12.37%	0.40	3.4	1
	КП 113	А1	А-М (А-Д1,А-Н1,А-Н2,А-Н3)	1861.00	136.00	нови	Л+Г	230.58 m	12.37%	0.40	3.4	1
	КП 114	А1	А-М (А-Д1,А-Н1,А-Н2,А-Н3)	1861.00	136.00	нови	Л+Г	230.58 m	12.37%	0.40	3.4	1
	КП 115	А1	А-М (А-Д1,А-Н1,А-Н2,А-Н3)	1861.00	136.00	нови	Л+Г	230.58 m	12.37%	0.40	3.4	1
	КП 116	А1	А-М (А-Д1,А-Н1,А-Н2,А-Н3)	1861.00	136.00	нови	Л+Г	230.58 m	12.37%	0.40	3.4	1
	КП 117	А1	А-М (А-Д1,А-Н1,А-Н2,А-Н3)	1861.00	136.00	нови	Л+Г	230.58 m	12.37%	0.40	3.4	1
	КП 118	А1	А-М (А-Д1,А-Н1,А-Н2,А-Н3)	1861.00	136.00	нови	Л+Г	230.58 m	12.37%	0.40	3.4	1
	КП 119	А1	А-М (А-Д1,А-Н1,А-Н2,А-Н3)	1861.00	136.00	нови	Л+Г	230.58 m	12.37%	0.40	3.4	1
	КП 120	А1	А-М (А-Д1,А-Н1,А-Н2,А-Н3)	1861.00	136.00	нови	Л+Г	230.58 m	12.37%	0.40	3.4	1
	КП 121	А1	А-М (А-Д1,А-Н1,А-Н2,А-Н3)	1861.00	136.00	нови	Л+Г	230.58 m	12.37%	0.40	3.4	1
	КП 122	А1	А-М (А-Д1,А-Н1,А-Н2,А-Н3)	1861.00	136.00	нови	Л+Г	230.58 m	12.37%	0.40	3.4	1
	КП 123	А1	А-М (А-Д1,А-Н1,А-Н2,А-Н3)	1861.00	136.00	нови	Л+Г	230.58 m	12.37%	0.40	3.4	1
	КП 124	А1	А-М (А-Д1,А-Н1,А-Н2,А-Н3)	1861.00	136.00	нови	Л+Г	230.58 m	12.37%	0.40	3.4	1
	КП 125	А1	А-М (А-Д1,А-Н1,А-Н2,А-Н3)	1861.00	136.00	нови	Л+Г	230.58 m	12.37%	0.40	3.4	1
	КП 126	А1	А-М (А-Д1,А-Н1,А-Н2,А-Н3)	1861.00	136.00	нови	Л+Г	230.58 m	12.37%	0.40	3.4	1
	КП 127	А1	А-М (А-Д1,А-Н1,А-Н2,А-Н3)	1861.00	136.00	нови	Л+Г	230.58 m	12.37%	0.40	3.4	1
	КП 128	А1	А-М (А-Д1,А-Н1,А-Н2,А-Н3)	1861.00	136.00	нови	Л+Г	230.58 m	12.37%	0.40	3.4	1
	КП 129	А1	А-М (А-Д1,А-Н1,А-Н2,А-Н3)	1861.00	136.00	нови	Л+Г	230.58 m	12.37%	0.40	3.4	1
	КП 130	А1	А-М (А-Д1,А-Н1,А-Н2,А-Н3)	1861.00	136.00	нови	Л+Г	230.58 m	12.37%	0.40	3.4	1
	КП 131	А1	А-М (А-Д1,А-Н1,А-Н2,А-Н3)	1861.00	136.00	нови	Л+Г	230.58 m	12.37%	0.40	3.4	1
	КП 132	А1	А-М (А-Д1,А-Н1,А-Н2,А-Н3)	1861.00	136.00	нови	Л+Г	230.58 m	12.37%	0.40	3.4	1
	КП 133	А1	А-М (А-Д1,А-Н1,А-Н2,А-Н3)	1861.00	136.00	нови	Л+Г	230.58 m	12.37%	0.40	3.4	1
	КП 134	А1	А-М (А-Д1,А-Н1,А-Н2,А-Н3)	1861.00	136.00	нови	Л+Г	230.58 m	12.37%	0.40	3.4	1
	КП 135	А1	А-М (А-Д1,А-Н1,А-Н2,А-Н3)	1861.00	136.00	нови	Л+Г	230.58 m	12.37%	0.40	3.4	1
	КП 136	А1	А-М (А-Д1,А-Н1,А-Н2,А-Н3)	1861.00	136.00	нови	Л+Г	230.58 m	12.37%	0.40	3.4	1
	КП 137	А1	А-М (А-Д1,А-Н1,А-Н2,А-Н3)	1861.00	136.00	нови	Л+Г	230.58 m	12.37%	0.40	3.4	1
	КП 138	А1	А-М (А-Д1,А-Н1,А-Н2,А-Н3)	1861.00	136.00	нови	Л+Г	230.58 m	12.37%	0.40	3.4	1
	КП 139	А1	А-М (А-Д1,А-Н1,А-Н2,А-Н3)	1861.00	136.00	нови	Л+Г	230.58 m	12.37%	0.40	3.4	1
	КП 140	А1	А-М (А-Д1,А-Н1,А-Н2,А-Н3)	1861.00	136.00	нови	Л+Г	230.58 m	12.37%	0.40	3.4	1
	КП 141	А1	А-М (А-Д1,А-Н1,А-Н2,А-Н3)	1861.00	136.00	нови	Л+Г	230.58 m	12.37%	0.40	3.4	1
	КП 142	А1	А-М (А-Д1,А-Н1,А-Н2,А-Н3)	1861.00	136.00	нови	Л+Г	230.58 m	12.37%	0.40	3.4	1
	КП 143	А1	А-М (А-Д1,А-Н1,А-Н2,А-Н3)	1861.00	136.00	нови	Л+Г	230.58 m	12.37%	0.40	3.4	1
	КП 144	А1	А-М (А-Д1,А-Н1,А-Н2,А-Н3)	1861.00	136.00	нови	Л+Г	230.58 m	12.37%	0.40	3.4	1
	КП 145	А1	А-М (А-Д1,А-Н1,А-Н2,А-Н3)	1861.00	136.00	нови	Л+Г	230.58 m	12.37%	0.40	3.4	1
	КП 146	А1	А-М (А-Д1,А-Н1,А-Н2,А-Н3)	1861.00	136.00	нови	Л+Г	230.58 m	12.37%	0.40	3.4	1
	КП 147	А1	А-М (А-Д1,А-Н1,А-Н2,А-Н3)	1861.00	136.00	нови	Л+Г	230.58 m	12.37%	0.40	3.4	1
	КП 148	А1	А-М (А-Д1,А-Н1,А-Н2,А-Н3)	1861.00	136.00	нови	Л+Г	230.58 m	12.37%	0.40	3.4	1
	КП 149	А1	А-М (А-Д1,А-Н1,А-Н2,А-Н3)	1861.00	136.00	нови	Л+Г	230.58 m	12.37%	0.40	3.4	1
	КП 150	А1	А-М (А-Д1,А-Н1,А-Н2,А-Н3)	1861.00	136.00	нови	Л+Г	230.58 m	12.37%	0.40	3.4	1
	КП 151	А1	А-М (А-Д1,А-Н1,А-Н2,А-Н3)	1861.00	136.00	нови	Л+Г	230.58 m	12.37%	0.40	3.4	1
	КП 152	А1	А-М (А-Д1,А-Н1,А-Н2,А-Н3)	1861.00	136.00	нови	Л+Г	230.58 m	12.37%	0.40	3.4	1
	КП 153	А1	А-М (А-Д1,А-Н1,А-Н2,А-Н3)	1861.00	136.00	нови	Л+Г	230.58 m	12.37%	0.40	3.4	1
	КП 154	А1	А-М (А-Д1,А-Н1,А-Н2,А-Н3)	1861.00	136.00	нови	Л+Г	230.58 m	12.37%	0.40	3.4	1
	КП 155	А1	А-М (А-Д1,А-Н1,А-Н2,А-Н3)	1861.00	136.00	нови	Л+Г	230.58 m	12.37%	0.40	3.4	1
	КП 156	А1	А-М (А-Д1,А-Н1,А-Н2,А-Н3)	1861.00	136.00	нови	Л+Г	230.58 m	12.37%	0.40	3.4	1
	КП 157	А1	А-М (А-Д1,А-Н1,А-Н2,А-Н3)	1861.00	136.00	нови	Л+Г	230.58 m	12.37%	0.40	3.4	1
	КП 158	А1	А-М (А-Д1,А-Н1,А-Н2,А-Н3)	1861.00	136.00	нови	Л+Г	230.58 m	12.37%	0.40	3.4	1
	КП 159	А1	А-М (А-Д1,А-Н1,А-Н2,А-Н3)	1861.00	136.00	нови	Л+Г	230.58 m	12.37%	0.40	3.4	1
	КП 160	А1	А-М (А-Д1,А-Н1,А-Н2,А-Н3)	1861.00	136.00	нови	Л+Г	230.58 m	12.37%	0.40	3.4	1
	КП 161	А1	А-М (А-Д1,А-Н1,А-Н2,А-Н3)	1861.00	136.00	нови	Л+Г	230