

## ДРУГИ ПОДАТОЦИ И ИНФОРМАЦИИ

Бр. 03-3441/2  
25.09-2018 год.  
СКОПЈЕ

**Акционерско друштво за вршење на енергетски дејности  
МАКЕДОНСКИ ЕНЕРГЕТСКИ РЕСУРСИ Скопје во државна сопственост**

бул. Климент Охридски бр.58 б, Скопје  
тел. 02 6090-137  
факс 02 6090-437  
contact@mer.com.mk  
www.mer.com.mk  
ЕМБС: 6664903

До: **ИН-ПУМА Институт за урбанизам, сообраќај екологија**

Предмет: **Одговор на Барање на податоци информации**

Врска: **Барање, ваш бр.0301-354/1 од 09.2018 година**

Почитувани,


Согласно вашето Барање на податоци информации бр. 0301-354/1 од 24018 година, и наш бр.03-3441/1 од 24.09.2018 година, за изработка на Детален урбанистички план за Градска четврт СОБ Блок С06.08 , КО Бутел, Општина Шуто Оризари – Скопје,

МЕР АД Скопје, Ве известува дека на наведениот проектен опфат, нема изградено и не е планирано изградба на гасоводна мрежа.

Со почит,

Изработил:  
Саши Јовчески

Одобрил:  
Оливера Констанчева



ЕВН Електродистрибуција ДООЕЛ Скопје  
КЕЦ Скопје Горче Петров

**EVN**

Бр. 14-3/169  
02.10.2018 год.

Број 14-3/169

Датум 01.10.2018

ЕВН Електродистрибуција ДООЕЛ, Скопје КЕЦ Горче Петров

Одговорно лице од КЕЦ Драган Дамовски 3205 000 лок.41233

ЕВН Електродистрибуција ДООЕЛ Скопје, друштво за дистрибуција на електрична енергија, Скопје, со скратен назив ЕВН Електродистрибуција врз основа на член 174 ст.2 од Законот за општа управна постапка по барање на ИН-ПУМА

издава

Потврда за подземни и надземни инсталации на дистрибутивната мрежа и објекти

Се потврдува дека Во прилогот кој ни го имате доставено за локацијата Градска четврт С 06 Блок 06.08 КО Бутел во опфатот има подземни и надземни инсталации во сопственост на ЕВН Македонија

(фактите во согласност со податоците од службената евиденција)

Оваа потврда се издава врз основа на постоечката евиденција за постојната и планираната електро инфраструктурна сопственост на ЕВН Македонија, а служи за изработка на ДУП за Градска четврт С 06 Блок 06.08 КО Бутел Општина Шуто Оризари и истата е со важност од 6 (шест) месеци од денот на издавање.

Податоци за објектот:

Објект: ДУП за Градска четврт С 06 Блок 06.08 Општина: Шуто Оризари  
Населено место: Шуто Оризари, Улица: , бр.:

Опфатени се следниве инсталации на дистрибутивна мрежа и објекти:

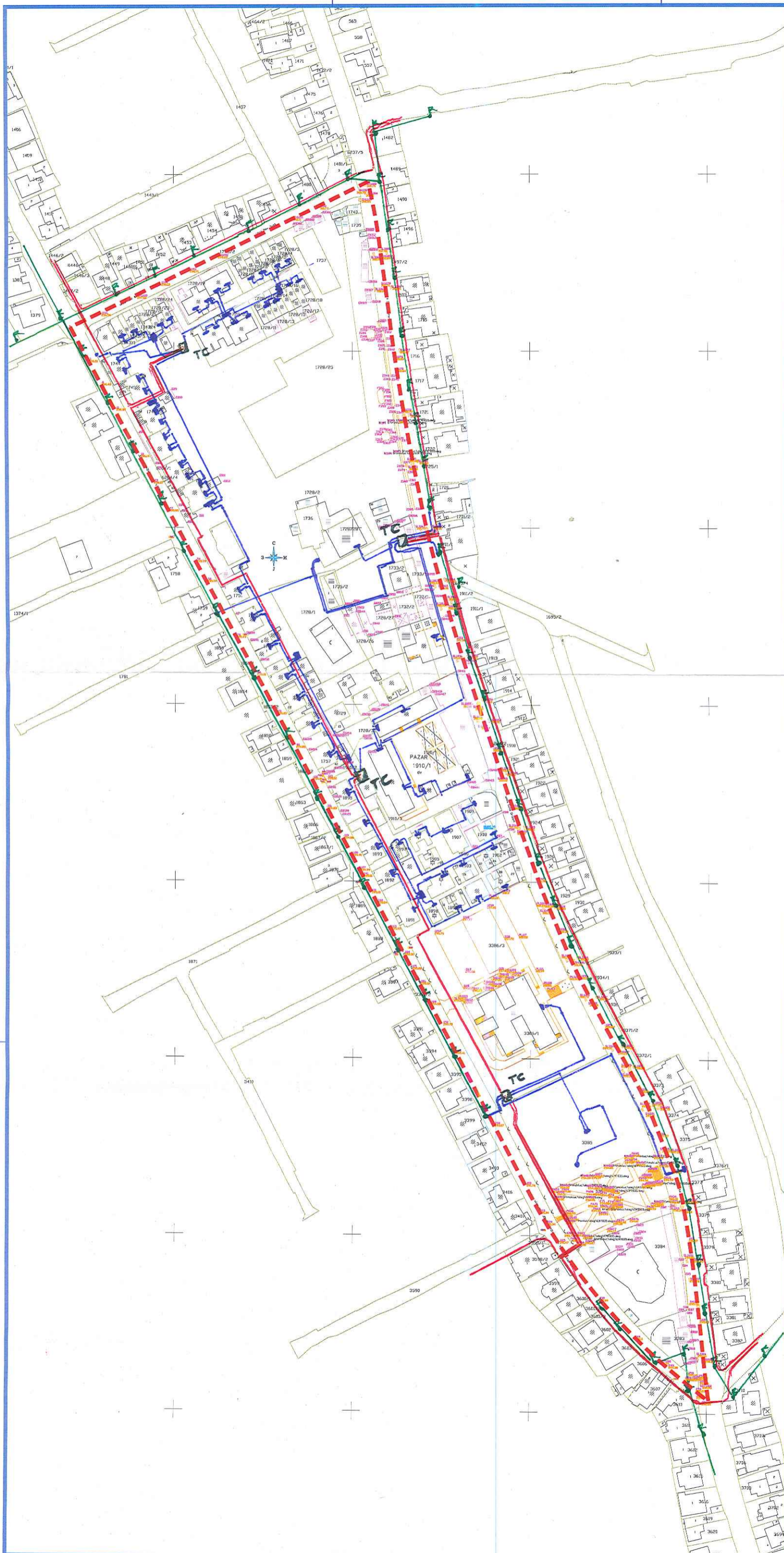
- |   |  |
|---|--|
| <input checked="" type="checkbox"/> Нисконапонски кабелски вод  | <input checked="" type="checkbox"/> Нисконапонски надземен вод |
| <input checked="" type="checkbox"/> Среднонапонски кабелски вод | <input type="checkbox"/> Среднонапонски надземен вод           |
| <input checked="" type="checkbox"/> Трансформаторска станица    | <input checked="" type="checkbox"/> Мерен/разводен ормар       |
| <input type="checkbox"/> Оптички кабел                          | <input type="checkbox"/> Друго                                 |

Составен дел на оваа Потврда е Прилог – графички приказ – подлога со вцртани инсталации според податоците од службената евиденција.

**Забелешки:**

За ЕВН Електродистрибуција ДООЕЛ, Скопје





ЕВ: Електродистрибуција ДООБЛ Скопје  
КЕЦ Скопје Горче Петров

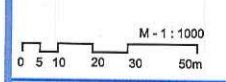
Бр. 14-3/109  
02.10.2018 год.

- ЛЕГЕНДА:**
- 10 КВ КАБЕЛ
  - 1 КВ КАБЕЛ
  - 1 КВ ВОЗДУШНА МРЕЖА
  - TC
  - КРО, МРО
- 01.10.2018 *Dobry*

**ДЕТАЛЕН УРБАНИСТИЧКИ ПЛАН  
ГРАДСКА ЧЕТВРТ С06 БЛОК С06.08  
ОПШТИНА ШУТО ОРИЗАРИ - СКОПЈЕ  
M=1:1000**



**ЛЕГЕНДА**  
— ГРАНИЦА НА ПЛАНСКИ ОПРАТ



ИНСТИТУТ ЗА УРБАНИЗАМ,  
СООБРАЌАЈ И ЕКОЛОГИЈА

НАРАЧАТЕЛ: ОПШТИНА ШУТО ОРИЗАРИ  
ДЕТАЛЕН УРБАНИСТИЧКИ ПЛАН  
ГРАДСКА ЧЕТВРТ С 06 БЛОК С06.08,  
ОПШТИНА ШУТО ОРИЗАРИ - СКОПЈЕ

**ПЛАНСКА ПРОГРАМА**  
АЖУРИРАНА ГЕОДЕТСКА ПОДЛОГА

УПРАВИТЕЛ: БОРИСЛАВ ЈОСИФОВ Д.И.С.	РАЗМЕР: P = 1 : 1000
Технички број: 65/2018	ДАТА: СКОПЈЕ, СЕПТЕМВРИ 2018
ЛИСТ БРОЈ: 3	

Наш број: 1404-2985/2  
Скопје: 12.10.2018 г.


**ДО:**  
**ИН -ПУМА**  
**бул. „К.Ј.Питу“ бр. 19/6-9**  
**1000 Скопје**


**Предмет:** Одговор за барање за податоци за ТК инсталации  
**Врска:** Ваш број : 0301-354/1 од 24.09-2018г. преку е-урбанизам

Согласно вашето барање за доставување на податоци за изградени електронски комуникациски мрежи, а во врска со изработка на Детален урбанистички План за Градска четврт С06 БлокС06.08, КО Бутел, Општина Шуто Оризари, Скопје, према доставената ситуација, во прилог ви доставуваме податоци со кои во моментот располага Агенцијата за електронски комуникации.


Прилог:  
-Податоци на изградени јавни  
Електронски комуникациски мрежи- во електронска форма

Сектор за телекомуникации

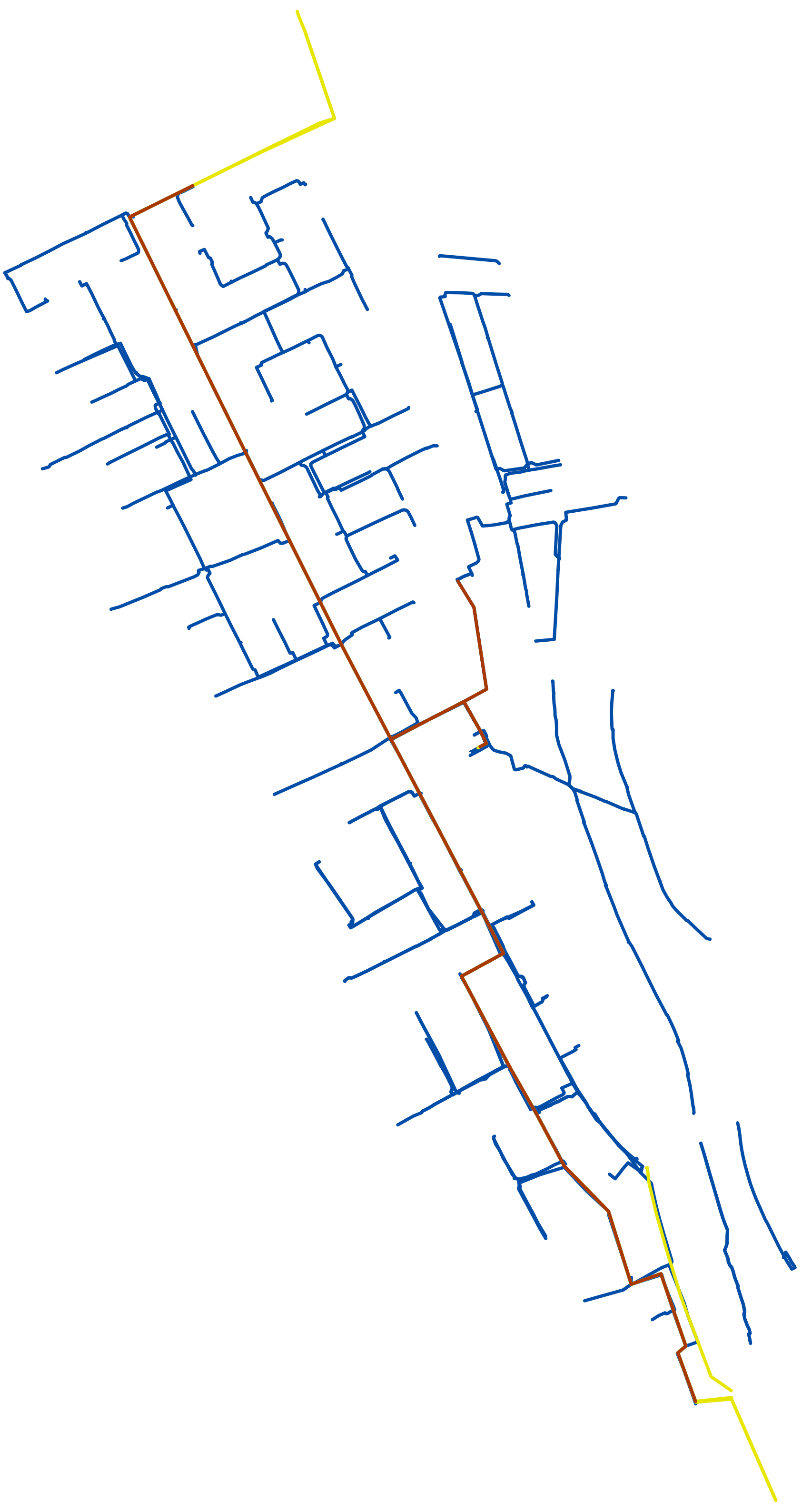
Изработил: Б.Илиоска   
Раководител на сектор: Борис Арсов



ПО ОВЛАСТУВАЊЕ НА ДИРЕКТОРОТ:  
Синиша Апостоловски



АЕК-751-801.03





Република Македонија  
МИНИСТЕРСТВО ЗА КУЛТУРА  
Управа за заштита на културното наследство

Бр. 17-3120/2  
26.09.2018 год.

ДО

**ИН-ПУМА**  
**ИНСТИТУТ ЗА УРБАНИЗАМ,**  
**СООБРАЌАЈ И ЕКОЛОГИЈА**  
бул. К.Ј.Питу бр. 19/6-9 п.фах 34  
**1000 Скопје**

Предмет: Доставување на податоци и информации  
Врска: Ваш допис бр. 0301-354/1 од 24.09.2018 година

Управата за заштита на културно наследство, орган во состав на Министерството за култура, го разгледа Вашето барање за доставување на податоци и информации за изработка на ДУП за Градска четврт С06 Блок С06.08, КО Бутел, општина Шуто Оризари и констатира дека на подрачјето на планскиот опфат нема заштитени добра и добра за кои основано се претпоставува дека претставуваат културно наследство.

Потребните податоци од аспект на заштита на културното наследство во врска со член 65 од Законот за заштита на културно наследство („Сл. Весник на РМ“ бр. 20/04, 71/04, 115/07, 18/11, 148/11, 23/13, 137/13, 164/13, 38/14, 44/14, 199/14, 104/15, 154/15, 192/15, 39/16 и 11/18) е потребно да се вградат во планот.

Со почит,

Директор

г-р Елеонора Петрова - Мишевска



Изработил: О. Зорова

Проверил: м-р С. Герасимова - Матеска

Одобрил: м-р Б. Јовановска

До: „ИН-ПУМА“ доо Скопје

бул. „Кузман Јосифовски Питу“ 19/6-9  
П.Фах 34 1000 Скопје

Предмет: наш бр. 1302-3393/1 од  
25.09.2018 год.

Дата: 05.10.2018 год.

**ПРЕДМЕТ: Достава на податоци и информации**

Почитувани,

Во врска со Вашето барање со бр. 0301-354/1 од 24.09.2018 год. креирано на страната на е-урбанизам на 24.09.2018 год. и заведено под бр. 1302-3393/1 од 25.09.2018 год. со кое не известувате дека за потребите на изработка на

**Детален урбанистички план за Градска четврт С06 Блок С06.08 , КО Бутел, во општина Шуто Оризари – Скопје.**

ни доставувате ажурирана геодетска подлога со граница на плански опфат и барате достава на податоци и информации со кои располагаме а кои се однесуваат на постоечка и/или планирана инфраструктурна мрежа.

Ве известуваме дека со внимание го разгледавме предметниот локалитет, за кој ќе изработувате Детален Урбанистички План и согласно член 32 од Законот за просторно и урбанистичко планирање (Сл.весник на РМ бр. 199/14, 44/15, 193/15 и 31/16 преку страната на системот е-урбанистички планови во делот за ПИМ – Податоци, информации и мислења, Ви ги доставуваме бараните податоци

- Ситуација во М 1:1000 во pdf формат со прикажани наши постоечки инсталации – водоводна мрежа, фекална и атмосферска канализација.

Што се однесува до прикажување на предвидена хидротехничка инфраструктура на предметниот локалитет, ЈП „Водовод и канализација“ Ве упатува на користење на решенијата за хидротехничка инфраструктура кои се наоѓаат во состав на важечки Детални Урбанистички Планови и изработени Основни Проекти (ако такви постојат) за





водовод, фекална и атмосферска канализација за предметниот локалитет кои треба да ги добиете од О. Шуто Оризари и секако решенијата од ГУП на Град Скопје.

Имено Вие како планерска куќа која изработува урбанистички план кој во својот состав треба да има и решенија за хидротехничка инфраструктура, треба да ги изработите тие решенија за предвидена хидротехничка инфраструктура врз основа на

- податоците за постоечка водоводна и канализациона мрежа,
- согласно сообраќајното решение и што е најважно нивелационото решение на постоечките и предвидените улици, (затоа што хидротехничката инфраструктура се движи по јавни површини односно улици).
- соодветни хидраулички пресметки како за количините за водоснабдување така и за количините на отпадна вода кои ќе бидат основа за димензионирање на уличната мрежа
- концепцијата за начинот на водоснабдувањето и начинот на одведувањето на отпадните фекални и атмосферски води од локалитетот од/кон останатат постоечка или предвидена инфраструктура или објекти и рецепиенти

Вашите решенија за предвидената улична хидротехничка инфраструктура во комбинација со веќе постоечката хидротехничка инфраструктура (водоводна и канализациона мрежа) треба да добијат позитивно мислење од наша страна во процесот на постапката што ќе ја води О. Шуто Оризари) и треба да бидат основа за издавање на Хидротехнички услови за секој објект, што се наоѓа во состав на предметниот локалитет.

#### **НАПОМЕНА:**

Ве известуваме дека не е дозволено поставување на електрични, телефонски, топлификациони, гасоводни и др. инсталации над и непосредно до уличната водоводна, фекална и атмосферска канализација и нивните приклучоци освен при нивно вкрстување.


- При паралелно поставување на електрични, телефонски, топлификациони, гасоводни и др. инсталации со уличната водоводна, фекална и атмосферска канализација и нивните приклучоци, минималното растојание со нив е регулирано со „услови за полагање на електрични, телефонски, топлификациони, гасоводни и др. инсталации“ на соодветните Комунални организации но не помалку од 0.60м. односно 1.00 м. од крајната ивица на водоводот, фекалната и атмосферска канализација. Вертикално растојание помеѓу нив треба да изнесува мин. 0.50 м.




- Минимално растојание при лоцирање на градежен објект до магистрален канал да изнесува 4.0 м., растојание од градежен објект до магистрален водовод помал од  $\varnothing$  500 мм. а предвиден со ГУП на град Скопје- водоводен и канализационен систем да изнесува 5.0 м и растојание од градежен објект до магистрален водовод над  $\varnothing$  500 мм. да изнесува 6.0 м.

Со почит,

Изготвил:

  
М-р Хариклија Порчу, дипл.геод.инж.

  
М-р Љубинка Заркадова, дипл.инж.геотех.

Проверил:

  
дипл.град.инж. Богоја Трајковски

Одобрил:

  
дипл.град.инж. Светлана Мутавџиќ

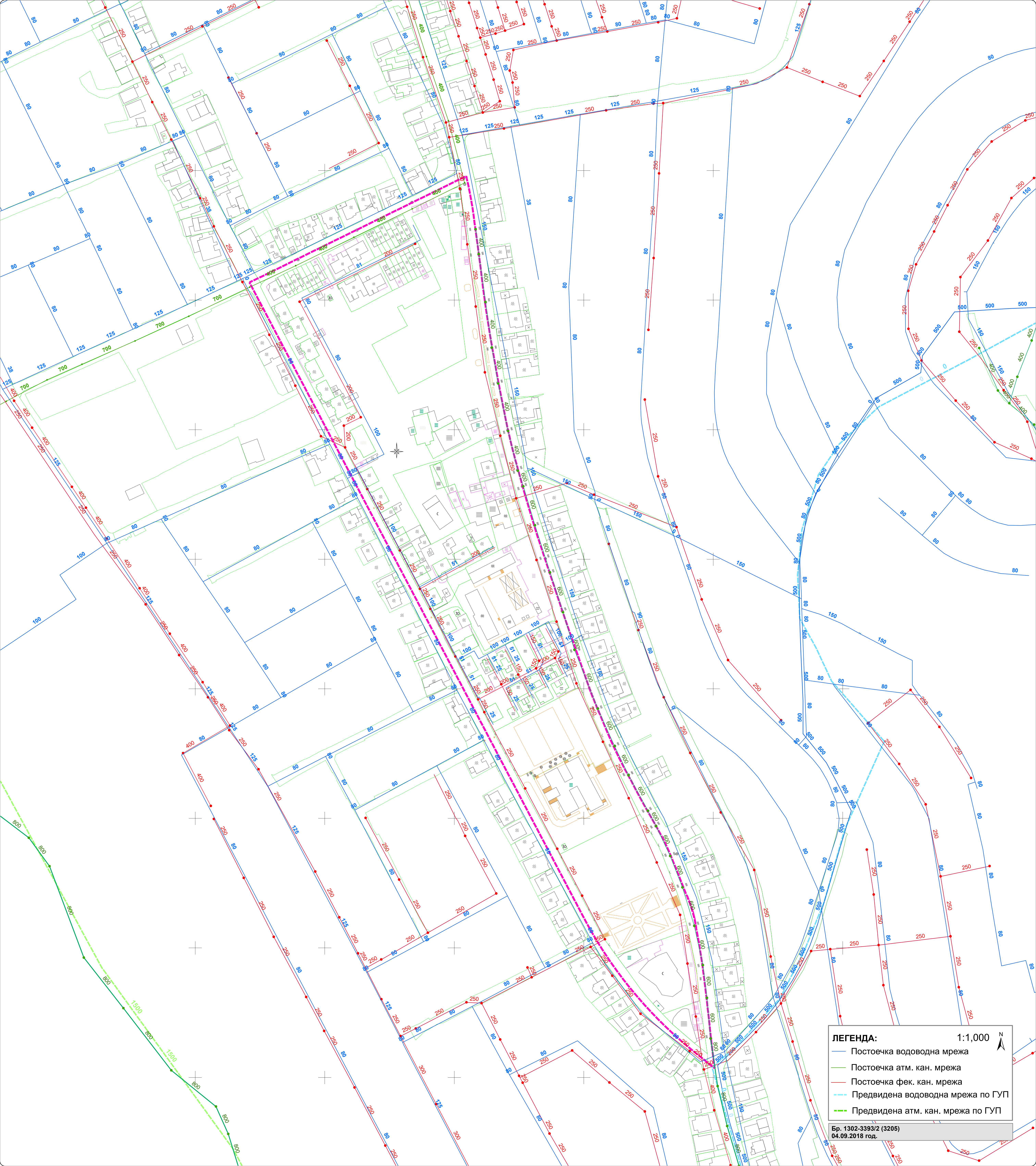
ЈП „Водовод и канализација” - Скопје  
Сектор за технички работи и развој  
Директор


  
дипл.град.инж. Ениса Реџепаџиќ



Доставено до:

- Архива на Сектор за технички работи и развој
- Архива



**ЛЕГЕНДА:** 1:1,000 

- Постоечка водоводна мрежа
- Постоечка атм. кан. мрежа
- Постоечка фек. кан. мрежа
- - - Предвидена водоводна мрежа по ГУП
- - - Предвидена атм. кан. мрежа по ГУП

Бр. 1302-3393/2 (3205)  
04.09.2018 год.



СПОДЕЛИ ДОЖИВУВАЊА

Македонски Телеком АД - Скопје  
Кеј 13 Ноември бр.6, 1000 Скопје

арх. бр: *02-701616/1*

дата:

До

ИН-ПУМА

Бул., „К.Ј.Питу“ бр. 19/6-9, 1000 Скопје

*25-10-2018*

MKT\_GENERAL\_ALL



2018000641920

Ваше упатување  
Наше контакт лице  
Телефон  
Во врска со

Баранье на податоци и информации  
Перо Горѓевски, Самоил Ангеловски, Лидија Темелковска Костуранова  
+389 70 300 759  
Известување за постојни и планирани тк инсталации за изработка на ДУП

Почитувани

Во врска со Вашето Баранье, добиено преку системот е-урбанизам, со кое што барате податоци за постојни и планирани ТК инсталации за изработка на Детален урбанистички план за Градска четврт С06 Блок С06.08, КО Бутел, во општина Шуто Оризари – Скопје, Ве известуваме дека во границите на планскиот опфат има постојни ТК инсталации кои се аплицирани на графичкиот прилог.

Планерот да предвиди коридор за кабелска комуникациска инфраструктура за поврзување на новопланираните објекти во опфат на ДУП.

Ова известување важи 6 ( шест ) месеци од денот на издавањето.

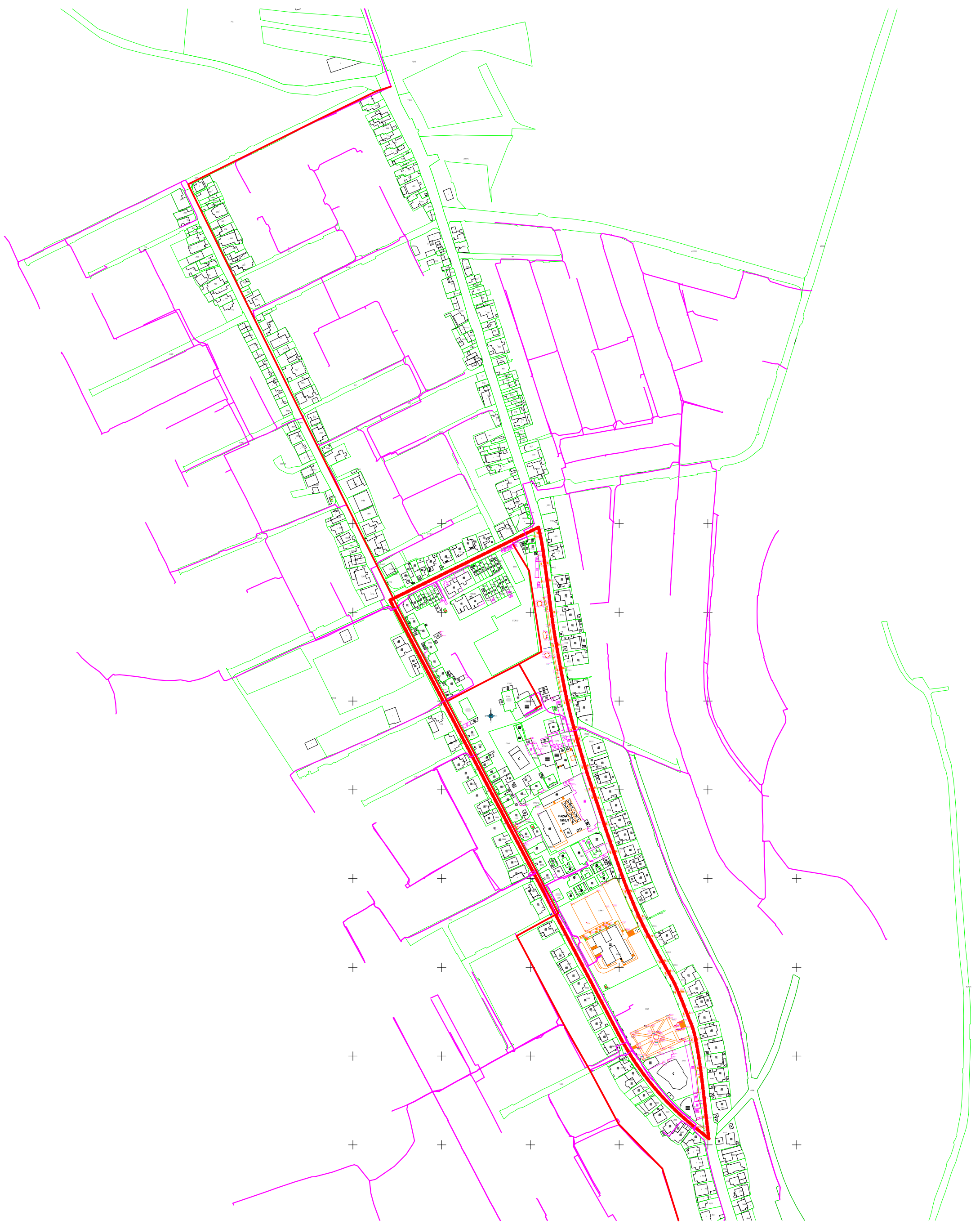
Напомена: Информациите содржани во овој документ се доверливи и тие се наменети за користење само од страна на примателот. Примателот е обврзан да превземе разумно ниво на грижа заради заштита на доверливите информации содржани во документот. Воедно, примателот е обврзан документот или било кој дел од неговата содржина да не го открива или дистрибуира на трети лица кои не се засегнати со актуелниот предмет, а заради спречување на можни злоупотреби


Со почит,

Македонски Телеком АД Скопје  
Директор на сектор за пристапни мрежи  
Васко Најков  
Акционерско друштво за  
електронски комуникации-Скопје  
Кеј 13-ти Ноември 6  
1000 Скопје

МАКЕДОНСКИ ТЕЛЕКОМ АД - СКОПЈЕ

Адреса: „Кеј 13-ти Ноември“ број 6, 1000 Скопје, Р. Македонија  
Телефон: +389 2 3100 200 | Факс: +389 2 3100 300 | Контакт центар +389 2 122  
E-Mail: kontakt@telekom.mk | Internet: www.telekom.mk  
ЕМБС 5168660  
ISO 9001, ISO 14001 и ISO 27001 сертифицирана компанија





Општина Шуто Оризари-Komuna Šuto Orizari-Komuna Shuto Orizari  
Република Северна Македонија-Republika Utarali Makedonija-Republika e Maqedonisë së Veriut

Бр- No-Nr. 10-157/42  
14.10.2020 год- berš-viti  
СКОПЈЕ- SKOPJE-SHKUP

ДО:  
ИН – ПУМА  
Институт за урбанизам, сообраќај и екологија ДОО  
Скопје

Предмет: Известување.  
Врска: Ваш предмет бр. 65/2018.

Почитувани,

Согласно забелешките и насоките од Министерството за транспорт и врски, а во врска со согласноста за Конечен Предлог Детален урбанистички план за Градска четврт С 06, блок С 06.08, Ве известуваме дека во граничните блокови со Градска четврт С 06, Блок С 06.08 нема изработено односно донесено детални урбанистички планови.

Со почит,

Раководител на Одделението за урбанизам и заштита на  
животна средина  
Георги Клинчаревски дипл.инг.арх



Доставено до:  
-Архива на Ин - ПУМА  
-Архива на О.Шуто Оризари